

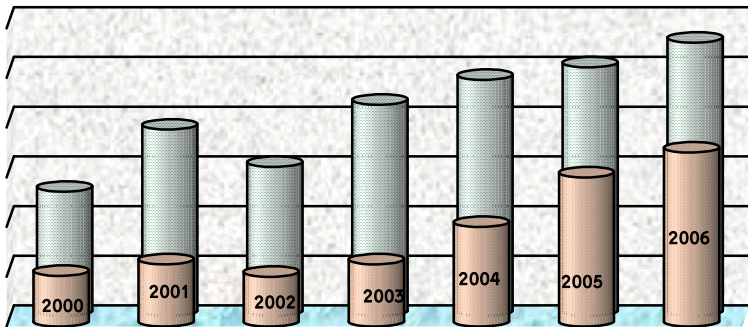
ROYAUME DU MAROC



**chambre**  
de commerce  
d'industrie et de services  
de **Nador**

# NADOR EN CHIFFRES

EDITION 2006



## Préface

*La Chambre de Commerce, d'Industrie et de Service de Nador est décidée aujourd'hui, plus que jamais, à fournir l'assistance et l'aide nécessaires à ses ressortissants, et attend patiemment leurs suggestions et actions visant la promotion et le développement économique et social de la Province.*

*Notre objectif à travers cet ouvrage, étant d'offrir aux Entrepreneurs nationaux et étrangers, et à tous les opérateurs socio-économiques, un support de base et un outil de travail efficace susceptible de répondre à leurs besoins en information économique de façon appropriée et continue.*

*Il s'en suit que ce recueil n'a aucunement la prétention de présenter l'ensemble des statistiques sur l'espace régional ; d'autres documents viendront enrichir et compléter cette base de données.*

*Nous saisissons cette occasion pour présenter nos vifs remerciements aux administrations, services extérieurs offices, établissements locaux pour leur collaboration à la réalisation de ce support, et qui n'ont ménagé aucun effort pour mettre à notre disposition les informations et les statistiques reproduites et analysées dans cet annuaire.*





**PRESENTATION DE  
LA PROVINCE**

## Chapitre 1 : CLIMATOLOGIE

**Climat** : Méditerranéen semi-aride

### DONNEES CLIMATIQUES

Station	Distance de la mer (Km)	Latitude (m)	Altitude (m)	Précipitations (mm)
Nador	0	35°11"	5	350

### MOYENNES MENSUELLES DES TEMPERATURES MINIMALES

J	F	M	A	M	J	J	A	S	O	N	D	AN
7,7	8,2	9,2	11	13,7	17,3	20	20,5	19,2	14,7	11	8,3	13,4

### MOYENNES MENSUELLES DES TEMPERATURES MAXIMALES

J	F	M	A	M	J	J	A	S	O	N	D	AN
17,2	17,3	18,8	19,7	22,3	25,7	28	29	27,2	24	20,7	18,7	22,3

## Chapitre 2 : TERRITOIRE & RELIEF

### Territoire :

Date de création : 2 décembre 1959 par dahir n° 1-59-351

Situation : Extrême Nord-Est du Maroc ; en pleine zone semi-Aride.

Délimitation : **Est** : Province de Berkane  
**Ouest** : Province d'Al Hoceima  
**Nord** : Méditerranée  
**Sud** : Province de Taza

### Relief:

☒ De l'Est à l'Ouest on distingue :

⇒ Les massifs montagneux de guelaia ; dont :

\* Volcan du Gourougou ( Château d'eau ),

\* Massif de béni Bouyafrou ( Gisements miniers de fer ).

⇒ Les cuvettes semi-arides et pleines composant les pays du gareb.

☒ **Au Nord :**

Vaste dépression de 80Km s'étend de Midar à l'ouest jusqu'à la Méditerranée à l'est et au sud. On distingue :

⇒ La plaine de Bouareg

⇒ La plaine du Gareb

⇒ La plaine d'Amesdane

⇒ La plaine de Sepsa.

☒ **A l'ouest :**

Ensemble montagneux, dont :

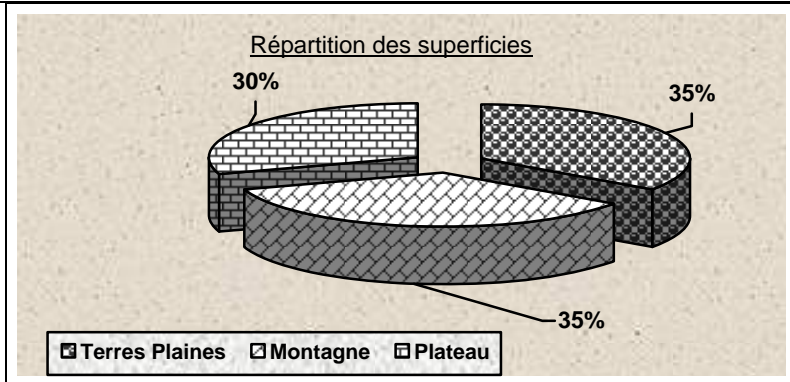
⇒ Les bassins et moyennes montagnes du Rif, Béni saïd, Tafarsit, Tamsamane

⇒ Les montagnes charnières du Rif.

### Chapitre 3 : SUPERFICIE

#### Répartition des superficies

Type	Superficie (Km2)	Pourcentage (%)
Terres Plaines	2133,24	34,80
Montagnes	2157,76	35,20
Plateau	1839,00	30,00
<b>TOTAL</b>	<b>6130,00</b>	<b>100,00</b>



Type	Superficie (Km <sup>2</sup> )	Pourcentage (%)
Superficie agricole utile	2023	33
Forêts et Nappes	1042	17
Terres de parcours	3065	50
<b>TOTAL</b>	<b>6130</b>	<b>100</b>

## Chapitre 4 : POPULATION & DENSITE

Répartition de la population urbaine selon les municipalités :

Municipalités	Population		
	1994	2004	Taux d'accroissement
NADOR	112.450	126.207	1,2
ZAIO	25.920	29.851	1,4
AROUIT	27.047	36.021	2,9
SEGHANGHAN	19.012	20.181	0,6
BENI ENZAR	23.897	31.800	2,9

Répartition de la population totale par centres :

Centres	Population
DAR EL KEBDANI	2990
DRIOUCH	10381
JAADAR	9497
BNI CHIKAR	4188
TAOUMA	6909
FARKHANA	10994
IHDDADEN	25480
SELOUANE	9211
KARIAT AREKMAN	5266
RAS EL MA	4532
TIZTOUTINE	4050
BEN TAIEB	10446
MIDAR	13229
TAFARISSET	3555
KEROUNA	2188
KASSITA	2126



## Chapitre 5 : DECOUPAGE ADMINISTRATIF ET COMMUNAL

<b>Municipalités</b>	<b>Nador-Béni Enzar-Arouit-Seghanghan-Zaïo</b>
Caïdats	<b>017</b>
Arrondissements Urbains	<b>005</b>
Communes Urbaines	<b>005</b>
Communes Rurales	<b>041</b>
Conseillers communaux	<b>704</b>
Membres de l'Assemblée Provinciale	<b>017</b>

<b>Cercles</b>	<b>Caïdats</b>	<b>Communes</b>
<b>RIF</b>	<b>BENI TOUZINE</b>	<b>Tafarsit-Ifarni-Midar-Azlaf-Tsaft</b>
	<b>IJARMAOUS</b>	<b>Ijarmaous</b>
	<b>TROUGOUT</b>	<b>Trougout</b>
	<b>TEMSAMANE</b>	<b>Temsamane-Marghanine-Ouled Amghar-Boudinar</b>
	<b>BENI OULICHEK</b>	<b>M'hajer-Talilit-Ben Tayeb-ouardana</b>
<b>LOUTA</b>	<b>BENI BOUYAHIE</b>	<b>Tistoutine-Afsou-Hassi Berkane-Béni Oukil</b>
	<b>KEBDANA</b>	<b>Kariat Arekmane-Berkanienne</b>
	<b>RAS EL MA</b>	<b>Ras el Ma-Oulad zkhanine</b>
	<b>OULED SETOUT</b>	<b>Ouled setout</b>
<b>GUELAIA</b>	<b>MAZOUJA</b>	<b>Farkhana</b>
	<b>BENI CHICAR</b>	<b>Béni chicar-Iazanene</b>
	<b>BENI SIDEL</b>	<b>B.Sidel Jbel-B.sidel Louta</b>
	<b>SELOUANE</b>	<b>Selouane-Bouareg</b>
	<b>SEGHANGHAN</b>	<b>Iksane-Béni Buyafrouf-Ihaddaden</b>
<b>DRIOUCH</b>	<b>AIN ZOHRA</b>	<b>Ain zohra-Ouled Boubker</b>
	<b>DRIOUCH</b>	<b>Driouch</b>
	<b>BENI SAID</b>	<b>Béni Saïd-Aït Maït-Dar Kebdani Amajaou</b>



**ACTIVITES  
PRODUCTIVES**

# Chapitre I : AGRICULTURE, FORÊTS, ELEVAGE ET PÊCHE

## Section 1 : AGRICULTURE

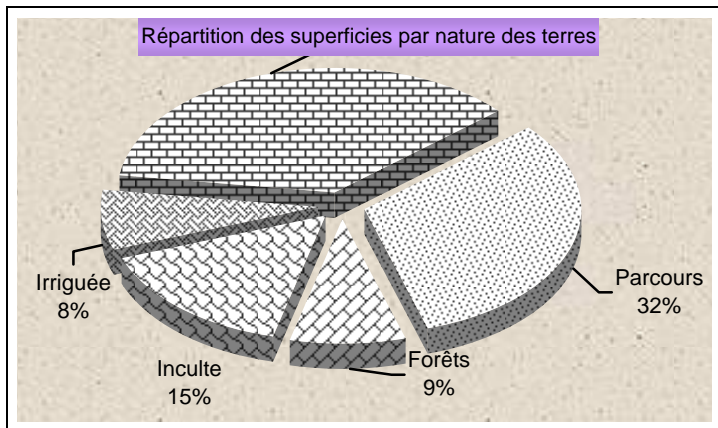
⊗ ZONE D'ACTION DE LA DIRECTION PROVINCIALE D'AGRICULTURE (D.P.A.)

### REPARTITION DES TERRES AGRICOLES

SUPERFICIE AGRICOLE UTILE	SUPERFICIE (Ha)
- IRRIGUEE	10112
- BOUR	175501

### REPARTITION DE LA SUPERFICIE

NATURE DES TERRES	SUPERFICIE ( ha)
IRRIGUEE	10112
BOUR	175501
PARCOURS	51000
FORETS	39580
INCULTE	40000
<b>TOTAL</b>	<b>316193</b>



## SUPERFICIES & PRODUCTIONS DES CULTURES

CULTURES	SUPERFICIES (en ha)		PRODUCTION EN 1000 QX
	Semée	Récolté	
<b>CEREALES</b>			
-Blé dur	5830	4480	34,850
-Blé tendre	23650	14080	115,475
-Orge	57620	37240	335,720
<b>LEGUMINEUSES</b>			
-Fève en vert	140	140	0,770
-Petit Pois	100	100	0,500
-Lentilles	100	100	0,450
-Pois chiche	35	35	0,175
- Haricot	-	-	-
<b>CULTURE INDUSTRIELLES</b>			
JACHERE	59933		
Mais			
<b>PLANTATIONS</b>			
-Olivier	30000	21200	165,500 +2110 t huile
-Amandier	3100	2300	14,0 avec coques
-Figuier	827	824	24,750
-Vigne	400	385	32,10
-Autres	377	155	4,650

## SUPERFICIES & PRODUCTIONS DES CULTURES AU NIVEAU DE LA PROVINCE

CULTURES	SUPERFICIES (ha)	PRODUCTION en 1000 QX
CEREALES	87 100	495,045
LEGUMINEUSES	425	1,895
MARAICHAGES	2450	201,800
FOURRAGE	1005	252,500
ARBORICULTURE	34700	951,24

☒ ZONE D'ACTION DE LA D.P.A

### SECTION 2 : ELEVAGE

EFFECTIF DU CHEPTEL ET DES ANIMAUX DE TRAIT

ESPECES	NOMBRE DE TETES
BOVINS	16 000
OVINS	240 000
CAPRINS	25 000
EQUIDEES	11 800
CHAMEAUX	--

☐ AVICULTURE & APICULTURE

ESPECE	NBRE D'UNITES	PRODUCTION (TONNES / AN )
VOLAILLES	1500 000	2250
RUCHES	5000	20

**ZONE D'ACTION DE L'OFFICE REGIONAL DE MISE  
EN VALEUR AGRICOLE DE LA BASSE MOULOUYA (ORMVAM)  
(RIVE GAUCHE DU PERIMETRE)**

**I. REPARTITION DES TERRES AGRICOLES**

<b>SUPERFICIE AGRICOLE UTILE</b>	<b>SUPERFICIE (Ha)</b>
- IRRIGUEE (GRANDE HYDRAULIQUE°	29 340
- PETITE ET MOYENNE HYDRAULIQUE	2500
- BOUR	22 044
<b>TOTAL</b>	<b>54 044</b>

**II- REPARTITION DES PLAINES**

<b>PLAINES</b>	<b>SUPERFICIE (Ha)</b>
- BOUAREG	10 180
- ZEBRA	5 660
- GARET	13 500
<b>TOTAL</b>	<b>29 340</b>

**III- REPARTITION DE LA SUPERFICIE**

<b>NATURE DES TERRES</b>	<b>SUPERFICIE (Ha)</b>
IRRIGUEE	31 840
BOUR	22 204
PARCOURS	119 500
FORETS	8 000
INCULTE	41 811
<b>TOTAL</b>	<b>223 355</b>

**SUPERFICIES ET PRODUCTIONS DES CEREALES  
(GRANDE HYDRAULIQUE ET PMH)**

<b>CULTURES</b>	<b>SUPERFICIE EMLAVEE (Ha)</b>	<b>SUPERFICIE RECOLTEE (Ha)</b>	<b>PRODUCTION 1000Qx</b>
-Blé dur	377	349	10,000
-Blé tendre	7878	7472	248,850
-Orge	1643	1415	39,520
-Avoine	6	6	0,030
<b>TOTAL</b>	<b>9904</b>	<b>9242</b>	<b>298,500</b>

**SUPERFICIES ET PRODUCTIONS DES PLANTATIONS  
FRUITIERES DANS LA ZONE IRRIGUEE**

<b>ESPECE</b>	<b>SUPERFICIE (Ha)</b>		<b>PRODUCTION 1000 Qx</b>	<b>RENDEMENT Qx / Ha</b>
	<b>Plantée</b>	<b>Productive</b>		
<b><u>AGRUMES:</u></b>	<b>1707</b>	<b>1282</b>	<b>242,600</b>	
• Clémentinier	346	230	43,500	189,2
• Oranger	1298	1019	193,490	189,9
• Autres	63	33	5,610	170,0
<b><u>VIGNES:</u></b>	<b>1351</b>	<b>1257</b>	<b>188,550</b>	
• De table	1351	1257	188,550	150,0
• De cuve	--	--	--	--
<b><u>AUTRES PLANTATION</u></b>	<b>5033</b>	<b>4227</b>	<b>228,620</b>	<b>54,1</b>
<b>TOTAL</b>	<b>8091</b>	<b>6766</b>	<b>659,770</b>	<b>--</b>

## SUPERFICIES ET PRODUCTION DES CULTURES DANS LA ZONE BOUR

Cultures	Superficie semée Ha	Superficie récoltée Ha	Production Qx	Rendement Qx/Ha
<b>CEREALES:</b>	<b>24 635</b>	<b>14 585</b>	<b>213,300</b>	
• Blé dur	530	300	10 100	13,0
• Blé tendre	8 650	3 950	47,850	12,1
• Orge	14 620	9 700	144,100	14,9
• Avoine et Autres	835	635	11,250	17,7
<b>LEGUMINEUSES</b>	68	68	0,500	
• Fèves	10	10	20	20,0
• Petits Pois	25	25	250	10,0
• Autres	33	33	230	7,0

(\*) Consommé en vert.

### □ ELEVAGE:

#### EFFECTIF DU CHEPTEL ET DES ANIMAUX DE TRAIT

ESPECES	NOMBRE DE TETES	PRODUCTION (EN T/an)
Bovins	4 650	1160
Ovins	215 000	6450
Caprins	33 250	530
Equidés	8 400	--

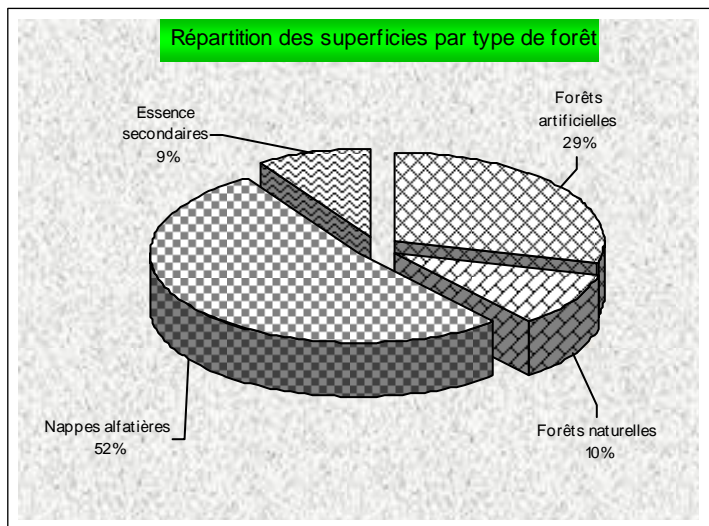
### □ AVICULTURE & APICULTURE:

ESPECE	Nbre D'UNITES*	PRODUCTION (EN T/an)
VOLAILLES	26	2736
RUCHES	3000	26



**SECTION 3 : FORETS****REPARTITION DES FORETS**

<b>TYPE</b>	<b>SUPERFICIE (HA)</b>
Forêts artificielles	29.000
Forêts naturelles	10.000
Nappes alfatières	52.400
Essences secondaires	9.000
<b>TOTAL</b>	<b>100.400</b>



**SECTION 4 : PECHE MARITIME****COMPOSITION DE LA FLOTTE DE PECHE**

TYPE DE PECHE	Beni Ensar		Ras kebdana	
	Nombre	T.J.B	Nombre	T.J.B
Chalutiers	64	3737,77	0	0
Senneurs	33	1598,12	15	536,29
Palangriers à moteur	26	597,57	05	41,68
Canots à moteur	867	1182,24	205	307
<b>total</b>	<b>990</b>	<b>7115,70</b>	<b>225</b>	<b>884,97</b>

**PRODUCTIONS ET VALEURS DES PECHEES MARITIMES SELON LE TYPE ET LES PORTS**

Ports	Quantité (en kg)	Valeur (en dh)
Béni Ensar	14064477	124723172,00
Ras Kébdana	3244262	11263766,00
Sidi Hsaine	205298	958426,00
<b>Total</b>	<b>17514037</b>	<b>136945364,00</b>

**Débarquements par type de poisson**

Espèces	Poids (Kg)	Valeur (Dh)
<b>Poisson Pélagique</b>	11276129	55603303,00
<b>Poisson blanc</b>	4774747	43989525,00
<b>Crustacés</b>	255936	21192150,00
<b>Céphalopodes</b>	1207225	16160386,00
<b>Total</b>	<b>17514037</b>	<b>136945364,00</b>

## PRINCIPALES INDUSTRIES DE PECHE, AQUACULTURE ET ACTIVITES ANNEXES

TYPE INDUSTRIE	SOCIETE	ACTIVITE PRINCIPALE
Semi-conserve	Poisson et conserverie ITALIA	Salaisons de poisson / Poissons frais
	Conserverie de RIF	Filets d'Anchois
	Pêcherie de Cap de l'eau (PECAP)	Semi-conserve d'Anchois
Conditionnement & Congélation	Bijou Med	Poissons frais
	NAJMAT ALLAH	Poissons frais et congelés
	VIAPO MAROC I	.. . . . .
	COPRINCO	Poissons frais
	DONNA PESCA	Poissons frais
	PESCAM	Poissons frais
Aquaculture, Ostréiculture et Coquillage	MAROST	Mollusques bivalves et coquillages
	NAJMAT ALLAH	Coquillages
	VIAPO MAROC II	Crustacés, Mollusques et coquillages
Activités Annexes	GRASMA	Fabrication de glace
	Glacières Nord-Est Marocain	Fabrication de glace

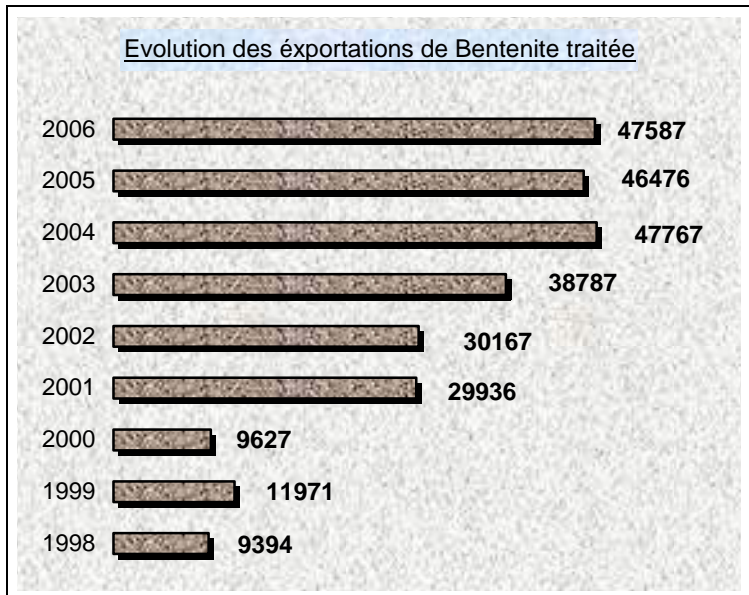
**CHAPITRE II : MINES & ENERGIE**

**SECTION 1 : MINES**

**Bentonite brute et traitée (granulée) en tonnes :**

Désignation		2006	2005	Ecart en %
Production Marchande	B.B (1)	79.283	85 548	-7%
	B.T (2)	44.760	51 996	-14%
Ventes locales	B.B	--	8869	--
	B.T	--	--	--
Exportations	B.B	36.466	45 366	-20%
	BT	47.587	46 476	+2%

- (1) :Bentonite brute.
- (2) :Bentonite traitée.



**SECTION 2 : ENERGIE****⊗ ELECTRICITE**

STATISTIQUES DE VENTES D'ELECTRICITE ( EN MWATT).

	<b>2005</b>	<b>2006</b>
<b>B. TENSION</b>	202366	228551
<b>M. TENSION</b>	130179	140357

CLIENTS DE L'ONE.

	<b>2005</b>	<b>2006</b>
<b>ORDINAIRE :</b>		
<b>BT</b>	143521	154624
<b>MT</b>	280	285

**CHAPITRE III : INDUSTRIE, COMMERCE,  
TOURISME & ARTISANAT.  
SECTION 1 : INDUSTRIE**

REPARTITION DES CERTIFICATS NEGATIFS DELIVRES PAR FORME  
JURIDIQUE (ANNEE 2005/2006)

MOIS	S.A		SARL		SNC		P.P		TOTAL	
	05	06	05	06	05	06	05	06	05	06
JAN	00	00	21	27	00	00	02	05	23	32
FEV	00	01	38	50	00	02	07	04	45	57
MAR	00	02	34	46	02	01	02	06	38	55
AVR	00	00	25	45	00	01	09	11	34	57
MAI	00	01	25	56	02	02	11	09	38	68
JUIN	00	00	32	43	02	00	20	07	54	50
JUIL	00	00	20	28	00	00	03	03	23	31
AOUT	00	00	25	33	01	00	03	03	29	36
SEP	01	00	33	51	02	00	05	05	41	56
OCT	01	00	27	25	02	00	06	02	36	27
NOV	00	00	30	50	00	00	05	03	35	53
DEC	00	00	41	26	01	00	09	10	51	36
<b>TOTAL</b>	<b>02</b>	<b>04</b>	<b>351</b>	<b>480</b>	<b>12</b>	<b>06</b>	<b>82</b>	<b>68</b>	<b>447</b>	<b>558</b>

REPARTITION PAR SECTEUR D'ACTIVITE

SECTEUR D'ACTIVITE	ANNEE 05	ANNEE 06	VARIATION %
COMMERCE	193	226	+17,09
INDUSTRIE	63	57	-9,52
SEVICES+ AUTRES	195	275	41,02
<b>TOTAL</b>	<b>447</b>	<b>558</b>	<b>+24,02</b>

## Tissu Industriel de la Province de Nador

<b>Industrie alimentaire</b>	<b>Nombres d'unités</b>
♦ production de produits farineux	04
♦ fabrication de pain et pâtisseries	31
♦ production de sucre	01
♦ fabrication de biscuiterie et confiserie	02
♦ production du miel	02
♦ fabrication de mortadelle et traitement de boyaux	01
♦ fabrication de glaces et sorbets	07
♦ traitement des produits halieutiques	14
<b>Total des unités</b>	<b>62</b>
<b>Industries de textile et cuir</b>	<b>Nombres d'unités</b>
♦ préparation de fibres textiles + confection	04
♦ fabrication de couvertures	04
<b>Total des unités</b>	<b>08</b>
<b>Industries chimiques et para chimiques</b>	<b>Nombres d'unités</b>
♦ fabrication de sachets en plastique	01
<b>Total des unités</b>	<b>01</b>
<b>Industries mécaniques, métallurgiques, électriques et électroniques</b>	<b>Nombres d'unités</b>
♦ production du rond à béton et fils machines	01
♦ déroulage du fer à béton	10
♦ menuiserie métallique	12
♦ fabrication mécanique	10
♦ tôlerie auto	01
♦ construction et réparation navale	02
<b>Total des unités</b>	<b>36</b>
<b>Industries du bois, papiers et cartons</b>	<b>Nombres d'unités</b>
♦ imprimerie	04
♦ menuiserie de bois	01
<b>Total des unités</b>	<b>05</b>
<b>Matériaux de construction</b>	<b>Nombres d'unités</b>
♦ Fabrication de briques	19
♦ production de ciment	01
♦ fabrication d'agglomérés divers	19
♦ production de peinture	02
<b>Total des unités</b>	<b>41</b>

**-GRANDEURS ECONOMIQUES SELON LE GROUPE DE SOUS BRANCHES INDUSTRIELLES : (Exercice 2006)**

**(VALEURS EN MILLIERS DE DHS)**

Groupes de sous branches	Nbre d'éta	C.A	Export	Produit	V.A	Investis <sup>0</sup>	Effectif
Agro-alimentaire	59	511794	81737	581133	--	15034	779
Pdts de carrières	--	--	--	--	--	--	--
Industrie métallique de base	01	3120017	121383	3147704	--	45000	437
Ouvrages en métaux	38	1053177	4421	1056456	--	17220	625
Autres industries	54	447661	16769	457337	--	123786	1400

**ACTIVITE DE QUELQUES PRINCIPALES UNITES INDUSTRIELLS DE NADOR**

**↳ SONASID**

La production cumulée du site de Nador est répartie comme suit :

<b>Production</b>	<b>(EN TONNE)</b>
HLE	NC
LISSE	NC
F.M	NC

Les ventes réalisées sont réparties comme suite :

<b>Ventes</b>	<b>(EN TONNE)</b>
HLE	NC
LISSE	NC
F.M	NC



## **↳ SUCRAFOR**

### **Les traitements :**

<b>libellés</b>	<b>2005</b>	<b>2006</b>
Tonnage betterave livré (T)	223 833	228.724
Tonnage betterave traité (T)	214 875	222.528
Période de traitement de la betterave	20/05-05/08/2005	22/05 au 02/8/06
Durée de traitement de la betterave (J)	77	71

### **Les productions :**

<b>libellés</b>	<b>2005</b>	<b>2006</b>
Sucre blanc (T)	26.278	29.727
Sucre brut (T)	18	1,3
Mélasse (T)	12.933	11.993
Pulpe pellet (T)	10.700	11.480
Pulpe séchée en vrac (T)	1.638	446
Egout 1 <sup>er</sup> jet (T)	1.019	220

## SECTION 2 : COMMERCE

## PRIX EN DETAIL

PRODUITS	UNITE	PRIX MOYEN / DIRHAMS
<b>A BASE DE CEREALES</b>		
Pain	200 gr	1,20
Farine ordinaire	1 kg	2,60
Farine de luxe	1 kg	4,50
<b>VIANDE</b>		
Bovine	1 kg	70,00
Ovine	1 kg	70,00
Poulet vivant	1 kg	17,00
Poulet abattu	1 kg	30,00
<b>POISSONS</b>		
Sardine	1 kg	11,00
Pageot	1 kg	15,00
<b>A BASE DE LAIT</b>		
Lait frais	1 l	6,40
Lait concentré	1 l	8,00
Beurre importé	1 kg	35,00
Beurre local	1 kg	50,00
<b>LEGUMES ET FRUITS</b>		
Pommes de terre	1 kg	4,00
Carottes	1 kg	5,00
Tomates	1 kg	5,00
Oignons secs	1 kg	5,00
<b>FRUITS FRAIS</b>		
Clémentines	1 kg	4,50
Oranges	1 kg	3,50
<b>AUTRES PRODUITS</b>		
Sucre scié	1 kg	7,50
Thé oudaia 4*	1 kg	7,00
Café	1 kg	55,00

## PRIX EN GROS

PRODUITS	UNITE	PRIX MOYEN (en dh)	
		MINIMUM	MAXIMUM
<b><u>CEREALES ET DIVERS</u></b>			
Blé tendre	1 kg	2,00	2,40
Blé dur	1 kg	4,00	6,00
Farine de luxe	1 kg	4,00	5,00
Levure	1 kg	10,70	11,00
<b><u>PRODUITS ALIMENTAIRES</u></b>			
Huile	1 L	9,00	10,00
Sucre en pain	2 Kg	11,50	11,50
Sucre granulé	1 kg	4,70	4,70
Thé oudaia 4*250 grs	1 kg	6,00	6,00
Thé oudaia spécial 125grs	1 kg	6,50	6,50
<b><u>COMBUSTIBLES</u></b>			
Gaz butane	3 Kg	9,50	9,75
Gaz butane	12 kg	39,00	39,50
Essence ordinaire	1L	---	--
Gasoil	1L	7,29	7,29
Super	1L	9,29	9,29
Fuel	1L	---	--
<b><u>LEGUMES ET FRUITS</u></b>			
Pommes de terre	1 kg	3,50	4,00
Tomates	1 kg	4,00	4,50
Oignons	1 kg	3,00	4,00
Carottes	1 kg	3,50	4,50
Oranges	1 kg	3,00	4,00
Pommes	1 kg	10,00	11,00
Bananes	1 kg	9,29	12,00
<b><u>CIMENT</u></b>			
C.P. J 35	1 T	1040,00	1059,00
C.P. J 45	1 T	1110,00	1120,00
Ciment blanc	1T	1200,00	1300,00
<b><u>FER A BETON</u></b>			
8 mm	1 T	6700,00	6450,00
6 mm	1 T	6600,00	6650,00
10 mm	1 T	6400,00	6450,00
<b><u>BRIQUES</u></b>			
3 TROUS	1 Brique	0,50	0,60
6 TROUS	1 Brique	0,65	0,75

## COURS ET STATISTIQUES DES CEREALES

STATISTIQUES DES STOCKS DES CEREALES DETENUS  
AU 31-12-2006(EN QX)

INTERVENANTS	BLE TENDRE		BLE DUR	ORGES		TOTAL
	R/Nationale	IMPORT	R/National	R/National	IMPORT	
COOPERATIVES	--	--	--	--	1600,00	1600,00
COMMERCANTS	328141,80	--	--	1065,90	63068,00	392275,70
MINOTERIES	22605,30	--	--	--	--	22727,13
<b>TOTAL 2006</b>	<b>350747,10</b>	<b>121,83</b>	<b>--</b>	<b>1065,90</b>	<b>64668,90</b>	<b>416602,83</b>

## STATISTIQUES DES CEREALES COMMERCIALISEES

INTERVENANTS	BLE TENDRE	BLE DUR	ORGE	TOTAL
COOPERATIVES	--	--	--	--
COMMERCANTS	383 301,60	--	1400,00	384 701,60
MINOTERIES	230 566,10	--	--	230 566,10
<b>TOTAL 2006</b>	<b>613 867,70</b>	<b>--</b>	<b>1400,00</b>	<b>615 267,70</b>

## COURS DES CEREALES ET LEGUMINEUSES (en DHS /QX)

CEREALES	COURS MINI.	COURS MAXI.
BLE TENDRE	220	280
BLE DUR	290	360
ORGE LOCALE	150	260
ORGE IMPORTATION	175	235

## COURS DES LEGUMINEUSES

LEGUMINEUSES	COURS MINI EN (DH/QX)	COURS MAXI EN (DH/QX)
FEVES	450	950
POIS CHICHES	700	1300
LENTILLES	550	1000
HARICOTS	600	1200

**MINOTERIES INDUSTRIELLES**

QUANTITES DE BLES ECRASEES (en Qx )

MINOTERIES	BLE TENDRE	BLE DUR	TOTAL
MINOTERIES	765978	--	765 978
<b>TOTAL 2006</b>	<b>765 978</b>	<b>--</b>	<b>765 978</b>

VENTES DES PRODUITS ( EN QX )

	F.N.B.T	F.LUXE	F.R.S.	TOTAL
MINOTERIES	342 000	237 000	7 397	586 397
<b>TOTAL 2006</b>	<b>342 000</b>	<b>237 000</b>	<b>7 397</b>	<b>568 397</b>

QUANTITES DE FARINES CONSOMMEES (en QX )

MOIS	VENIES(1)	APPORTS D'AUTRE REGIONS(2)	ENVOI HORS REGION(3)	CONSOMATION (1)+(2)+(3)
JANVIER	46 415	4 717	3 240	47 902
FEVRIER	47 832	4 208	3 405	48 635
MARS	49 160	8 740	3 853	54 047
AVRIL	46 401	3 619	2 335	47 685
MAI	49 205	1 960	3 015	48 150
JUIN	48 250	3 831	3 182	48 899
JUILLET	49 033	1 600	3 400	47 233
AOUT	53 809	6 895	2 380	58 324
SEPTEMBRE	53 510	9 086	2 430	60 166
OCTOBRE	44 939	2 647	2 580	45 006
NOVEMBRE	46 965	5 281	2 655	49 591
DECEMBRE	50 878	5 061	2 880	53 059
<b>TOTAL 2006</b>	<b>586 397</b>	<b>47 655</b>	<b>35 355</b>	<b>608 697</b>

**F.N.B.T** : Farine nationale subventionnée**F.LUXE** : Farine de luxe**F.R.S** : Farine ronde spéciale**QX** : quintaux

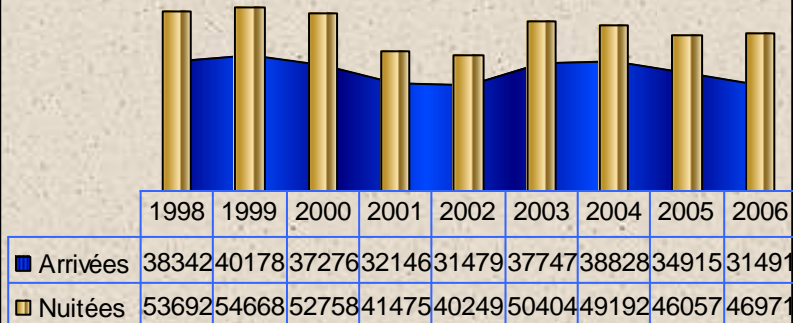
**SECTION 3 : TOURISME****CAPACITE D'HEBERGEMENT TOURISTIQUE SELON LE TYPE D'ETABLISSEMENTS.**

<b>HOTELS CLASSES</b>			<b>HOTELS NON CLASSES</b>			<b>CAMPINGS</b>	
Nbre	Chambres	Lits	Nbre	Chambres	Lits	Nbre	Nbre de places
<b>14</b>	<b>517</b>	<b>954</b>	<b>44</b>	<b>1214</b>	<b>2162</b>	<b>02</b>	<b>500</b>

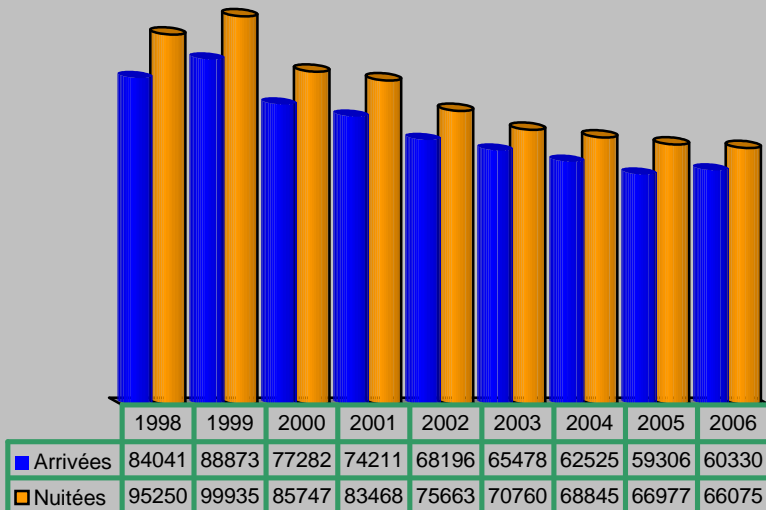
**ARRIVEES ET NUTEES REALISEES**

<b>Catégorie</b>	<b>HOTELS CLASSES</b>		<b>HOTELS NON CLASSES</b>	
	Arrivées	Nuitées	Arrivées	Nuitées
<b>Mois</b>				
Janvier	2115	3210	3742	4181
Février	2214	3673	4364	4953
Mars	2681	3674	5697	5927
Avril	2841	3689	5456	5890
Mai	2474	3360	4502	4985
Juin	2320	3605	4456	7992
Juillet	3833	5275	4907	5636
Août	4911	6324	7408	8129
Septembre	2493	3372	5253	5590
Octobre	1814	2603	3402	3723
Novembre	2922	4431	6050	6615
Décembre	2687	3755	5073	5454
<b>TOTAL 2006</b>	<b>31 491</b>	<b>46 971</b>	<b>60 330</b>	<b>66 075</b>

Evolution des arrivées et des nuitées dans les hotels classés



Evolution des arrivées et des nuitées dans les hôtels non classés



## REPARTITION DES TOURISTES PAR NATIONALITES

	NOMBRE D'ARRIVEES		NOMBRE DE NUITEES	
	2005	2006	2005	2006
T.INTERNE	28 344	24 844	35 658	36 470
Espagne	1997	1915	2256	2858
France	1363	1330	1330	2245
M.R.E	1231	1084	196	1175
Portugal	113	94	647	219
Canada	81	36	695	236
Allemagne	132	208	577	236
Hollande	334	304	465	496
Pays arabes	302	433	446	655
Italie	300	248	413	340
Maghreb	200	194	413	377
Autre	754	758	1154	1664
<b>Total</b>	<b>35 151</b>	<b>31 491</b>	<b>47 069</b>	<b>46 971</b>



## Section 4 : ARTISANAT

### EXPORTATIONS :

Nature des produits	Valeur (en dh)	Poids (en)	Pays destinataires
Maroquinerie	123.429	26,20	Espagne, France Belgique
Vêtements	1.516.745	53,12	---
Cuivre	87.524	4,62	---
Couvertures	2.562	0,50	---
Bois	194.839	45,04	---
Arts chaussants	122.686	24,30	---
Poterie	79.423	37,79	---
Bijouterie fantaisie	4.653	0,31	---
Fer forgé	250.581,50	31,51	---
Divers	415.848,50	508,11	---
<b>Total</b>	<b>2.798.291</b>	<b>731,50</b>	<b>---</b>

### COOPERATIVES :

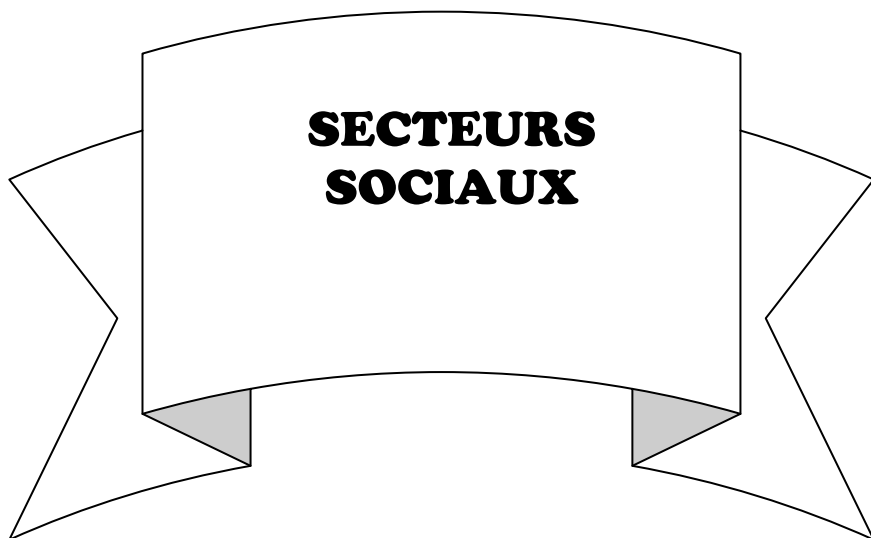
Nom de la coopérative	Localité	Nombre d'adhérent	Capital social en dh
Al ichrak des potiers	Béni Sidel	52	18.000
Attakaddoum des Electriciens et plombiers	Arouit	10	40.000
Al moustakbal des menuisiers et sculpture su bois	Nador	47	31.800
Al Maghrib al jadid des peintres	Nador	15	146.600
Al massira des maçons	Nador	12	122.400
Al chamal des tailleurs	Nador	24	47.400
Ennasr de couture traditionnelle et moderne	Segangan	08	30.750
Maçons solidaires	Nador	09	15.016
Coopérative Artisanale » des femmes « amal » des coutures	Zaio	07	4.500

### ASSOCIATIONS PROFFESSINNELLES DE L'ARTISANAT

Sous secteurs	Nombre d'association	Nombre d'adhérents
Artisanat d'art et de production	<b>22</b>	<b>786</b>
Artisanat de service	<b>19</b>	<b>624</b>
Total	<b>41</b>	<b>1410</b>

**CREDITS ARTISINAUX :**

<b>METIERS</b>	<b>Nombre de dossiers déposés</b>	<b>Nombre de bénéficiaires</b>	<b>Crédits demandés en DH</b>	<b>Crédits accordés en DH</b>
COUTURE	60	60	431.000	391.000
MENUISERIE	24	24	178.000	173.000
COIFFURE	13	13	83.000	79.000
MECANIQUE	12	12	80.000	80.000
SOUDURE	06	06	40.000	35.000
ELECTRICITE BATIMENT	09	09	47.000	47.000
MACONNRIE	19	19	138.000	130.000
PEINTURE	07	07	50.000	50.000
VITRERIE	03	03	35.000	25.000
PATISSERIE	02	02	20.000	20.000
PLOMBERIE	01	01	10.000	10.000
REPARATION MACHINES ELECTRONIQUES	01	01	5.000	5.000
TISSERAND	01	01	5.000	5.000
PLATRE	05	05	30.000	30.000
TAPISSERIE	01	01	5.000	5.000
CARRELAGE	03	03	35.000	25.000
FRIGORISTE	01	01	5.000	5.000
BOULANGERIE	01	01	5.000	5.000
FERRONNERIE	03	03	25.000	25.000
TOLERIE	02	02	10.000	10.000
CORDONNERIE	01	01	10.000	10.000
<b>TOTAL</b>	<b>175</b>	<b>175</b>	<b>1.227.000</b>	<b>1.155.000</b>




**SECTEURS  
SOCIAUX**

## CHAPITRE I : ENSEIGNEMENT

### ⊗ ENSEIGNEMENT PRIMAIRE :

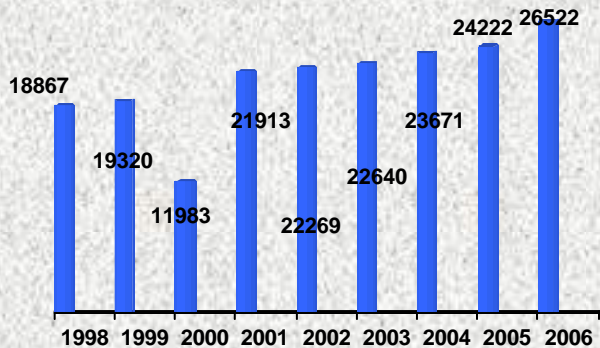
Cercle ou Municipalité	Nbre ETAB	Nbre CLASSES	Nbre SALLES	Nbre ETUDIANTS		
				M	F	TOTAL
M. Nador	26	420	374	7447	6698	14145
M. Seghanghan	6	88	81	1467	1226	2693
M. Beni Enzar	12	138	110	2335	1971	4306
M. Arouit	9	160	102	3009	2525	5534
M. Zaio	8	121	99	2173	1858	4031
Cercle Guelaia	39	731	609	11892	10036	21928
Cercle Louta	23	428	414	5878	4735	10613
Cercle Rif	43	766	724	11259	9137	20396
Cercle Driouch	21	353	354	5248	4304	9552
Total M. Urbain	61	927	766	16431	14278	30709
Total M. Rural	126	2278	2101	34277	28212	62489
<b>Total Général</b>	<b>187</b>	<b>3205</b>	<b>2867</b>	<b>50708</b>	<b>42490</b>	<b>93198</b>



⊗ ENSEIGNEMENT SECONDAIRE COLLEGIAL :

Cercle ou Municipalité	Nbre ETAB.	Nbre CLASSES	Nbre SALLES	Nbre. ETUDIANTS		
				M	F	TOTAL
M.Nador	5	207	171	3843	3508	7351
M.Seghanghan	1	40	39	657	794	1451
M.Beni Enzar	2	42	38	875	647	1522
M.Arout	2	60	40	1212	674	1886
M.Zaïo	3	63	56	1268	882	2150
Cercle Guelaïa	6	128	104	3062	1955	5017
Cercle Louta	1	44	30	876	399	1275
Cercle Rif	6	117	123	2627	1346	3973
Cercle Drïouch	5	63	54	1279	618	1897
Total M. Urbain	13	412	344	7855	6505	14360
Total M.Rural	18	352	311	7844	4318	12162
<b>Total Général</b>	<b>31</b>	<b>764</b>	<b>655</b>	<b>15699</b>	<b>10823</b>	<b>26522</b>

Evolution du nombre des étudiants d'enseignement  
secondaire collegial



⊗ ENSEIGNEMENT SECONDAIRE QUALIFIANT :

Cercle ou municipalité	Nbre Etab.	Nbre Classes	Nbre Salles	Nbre. Etudiants		
				M	F	TOTAL
M. Nador	7	150	142	2343	2435	4778
M. Seghanghan	1	34	11	311	250	561
M. Beni Enzar	1	18	18	353	260	613
M. Arouit	1	23	18	513	284	797
M. Zaio	1	29	24	526	416	942
Cercle Guelaia	2	34	38	721	368	1089
Cercle Louta	1	8	9	170	82	252
Cercle Rif	3	48	44	1370	194	1564
Cercle Driouch	1	14	15	277	166	443
Total M. Urbain	11	254	213	4046	3645	7691
Total M.Rural	7	104	106	2538	810	3348
<b>Total Général</b>	<b>18</b>	<b>358</b>	<b>319</b>	<b>6584</b>	<b>4455</b>	<b>11039</b>

⊗ FORMATION DES ENSEIGNANATS :

Section Centre	Arabisée		Bilingue		Ensemble		Personnel Enseignant	Personnel Administ
	M	F	M	F	M	F		
Centre de formation des Professeurs Primaire			16	09	16	09	21	

## ☒ FORMATION PROFESSIONNELLE

### FILIERS DE FORMATION PROFESSIONNELLE DISPENSEES DANS LE SECTEUR PRIVE

<b>Etablissement</b>	<b>Centre</b>	<b>Filières</b>	<b>Niveau de formation</b>
<b>PIGIER</b>	Nador	Informatique de gestion	Technicien spécialisé
		Gestion d'entreprises	Technicien
		Comptabilité	Qualification
	Zaio	Informatique de gestion	Technicien
		Aide comptable	Qualification
			Technicien
<b>INFO DATA</b>	Nador	Gestion d'entreprises	Technicien
		Secrétariat	Qualification
<b>IBIGM</b>	Nador	Maintenance du Système Informatique	Technicien
		Informatique de gestion	
<b>IDEIP</b>	Nador	Informatique de gestion	Technicien
		Opérateur informatique	Qualification
<b>IFMIG</b>	Nador	Informatique de gestion	Technicien
		Opérateur informatique	Qualification
<b>DESCARTES</b>	Nador	Informatique de gestion	Technicien
		Opérateur informatique	Qualification

# Université Mohamed Premier

## Faculté pluridisciplinaire de Nador

### Année Universitaire 2005-2006

Filières	Nouveaux inscrits	Anciens inscrits	Total	Sexe	
	Nouveau système	Nouveau système	Nouveau système	M	F
- Etudes Islamiques	<b>90</b>	<b>63</b>	<b>153</b>	<b>80</b>	<b>73</b>
- Etudes Arabes	<b>53</b>	<b>26</b>	<b>79</b>	<b>18</b>	<b>61</b>
- Etudes Française	<b>54</b>	<b>30</b>	<b>84</b>	<b>30</b>	<b>54</b>
- Etudes Espagnoles	<b>96</b>	<b>56</b>	<b>152</b>	<b>82</b>	<b>70</b>
- Science Economique et de gestion	<b>435</b>	<b>153</b>	<b>588</b>	<b>381</b>	<b>207</b>
- Droit Privé	<b>255</b>	<b>95</b>	<b>350</b>	<b>241</b>	<b>109</b>
- Droit Public	<b>209</b>	<b>80</b>	<b>289</b>	<b>162</b>	<b>127</b>
- Sciences Mathématiques	<b>63</b>	<b>7</b>	<b>70</b>	<b>56</b>	<b>14</b>
- Sciences Physiques	<b>78</b>	<b>14</b>	<b>92</b>	<b>75</b>	<b>17</b>
- Sciences Chimiques	<b>18</b>	<b>0</b>	<b>18</b>	<b>12</b>	<b>6</b>
-Sciences de Vie	<b>91</b>	<b>4</b>	<b>95</b>	<b>45</b>	<b>50</b>
<b>Total</b>	<b>1442</b>	<b>528</b>	<b>1970</b>	<b>1182</b>	<b>788</b>



## CHAPITRE II : SANTE

### ⊗ INFRASTRUCTURE SANITAIRE

Cliniques privées	04
Dispensaires	00
<input type="checkbox"/> Urbains	05
<input type="checkbox"/> Ruraux	
Centres de santé	
<input type="checkbox"/> Urbains	08
<input type="checkbox"/> Ruraux	07
<input type="checkbox"/> Maison d'Accouchement	17
<input type="checkbox"/> Centres de santé communaux	46
Centre de diagnostic (Toutes spécialités)	01
Centre de diagnostic (Tuberculose )	01
Centre de planification familiale	01
Hôpital provincial	01

### ⊗ STATISTIQUES HOSPITALIERES

FORMATION	CAPACITE	ENTRANT	JOURNEES D'HOSPITALISATION	T.OCCUP'EN %
H.HASSANI	416	16368	81153	53
S.ACC.DRIOUCH	4	379	379	26
S.ACC.MIDAR	12	198	198	5
S.ACC.AROUIT	5	108	108	20
S.ACC.KEBDANI	3	145	145	33
S.ACC.ZAIO	11	192	192	9
S.ACC.BOUDINAR	3	310	310	33
S.ACC.BENTAYEB	4	155	155	25
S.AAC.FERKANA	6	30	30	16

⊗ PERSONNEL MEDICAL  
MEDECINS PAR SECTEUR PUBLIC ET PRIVE ET PAR SPECIALITE

SPECIALITES	PUBLIC	PRIVE	ENSEMBLE
MEDECINE GENERALE	78	53	131
CHIRURGIE GENERALE	05	05	10
PSYCHIATRIE	01	03	04
O.R.L	02	04	06
PEDIATRIE	02	10	12
OPHTAMOLOGIE	01	07	08
DERMATOLOGIE	00	04	04
CARDIOLOGIE	02	04	06
ELECTRO-RADIOLOGIE	02	05	07
PNEUMO-PHYSIOLOGIE	01	02	03
MEDECINE INTERNE	01	01	02
GASTROLOGIE	01	07	08
ANESTHESIE	02	01	03
CHIRURGIE INFANTILE	02	00	02
ENDOCRINOLOGIE	00	03	03
TRAUMATOLOGIE	04	04	08
BIOLOGIE	02	05	07
NEUROCHIRURGIE	01	02	03
CHIRURGIE DENTAIRE	03	43	46
GYNECOLOGIE	03	08	11
NEPHROLOGIE	00	01	01
RHUMATOLOGIE	01	02	03
UROLOGIE	01	02	03
NEUROLOGIE	00	03	03
ANATOMIE-PATHOLOGIE	00	02	02
<b>TOTAL</b>	<b>115</b>	<b>181</b>	<b>296</b>

⊗ PERSONNEL PARAMEDICAL DU SECTEUR PUBLIC

GRADE	EFFECTIF
A.S.D.E.S.P (IDE 1 <sup>er</sup> G)	110
A.S.D.E.S.P (IDE 2 <sup>ème</sup> G)	138
A.S.D.E	05
A.S.B(P)	21
I.AUX 2 <sup>ème</sup> G	26
I.AUX 1 <sup>er</sup> G	69
<b>TOTAL</b>	<b>439</b>

⊗ CONSULTATIONS CURATIVES:

Consultations MEDICALES et PARAMEDICALES

FORMATIONS	CONSULTATION MEDICALE	CONSULTATION PARAMEDICALE
H.HASSANI	4009	--
CD.ST	2785	--
POLYCLINIQUE	9332	--
C.DEREFERENCE	795	1096
CSU.EL BAHRI	4869	10265
CSU.EL MASJID	7815	3866
CSU.LAARICHEIKH	9680	12622
CSU.BARRAKA	7189	7970
CSR. BOUDINAR	19238	31276
CSR. DRIOUCH	15414	14978
CSR. MIDAR	14027	46806
CSR. AROUIT	26839	31088
CSR. BENTAYEB	5686	30587
CSR. KEBDANI	5912	15934
CSR. FARKHANA	10770	9145
CSR. ZEGHANGHAN	29342	34535
CSR. ZAIO	31648	15950
<b>TOTAL</b>	<b>205350</b>	<b>266118</b>

## CHAPITRE III : JEUNESSE, SPORT, ENTRAIDE NATIONALE ET L'HABITAT

### SECTION 1 : JEUNESSE & SPORTS

#### 1 – INFRASTRUCTURES SPORTIVES :

Discipline	Nombre de Stades	Nbre clubs association
FOOTBALL	09	11
BASKETBALL	01	01
HAND BALL	02	02
VOLLEYBALL	01	02
PETANQUE	03	03

#### 2 - GARDERIES D'ENFANTS :

GARDERIE D'ENFANTS	LOCALITES	NOMBRE D'ENFANTS	NOMBRE DE CADRE
Garderie dar El kebdani	Dar El Kabdani	45	01
Garderie Sidi Ali	Nador	30	01
Garderie Zeghanghan	Zeghanghan	50	03
Garderie Driouch	Driouch	60	03
Garderie Selouan	Selouan	50	03
Karia	Karia	12	01

#### 3 - COLONIE DE VACANCE

NOMBRE	CAPACITE	BENEFICIAIRE
01	350	1200

**4-FOYERS FEMININS**

<b>NOMBRE DE CENTRE</b>	<b>NOMBRE DE BENEFICIAIRE</b>	<b>NOMBRE DE CADRES</b>
C.F. Provincial	165	10
C.F. Sidi Ali	18	02
C.F Zeghanghan	25	03
C.F Selouane	25	01
CF Arouit	35	02
C.F Driouch	18	01
C.F. Midar	35	01
C.F Beni Chikar	15	01
C.F.Kariat Arekmane	15	01
C.F.Dar el Kabdani	16	01

**5-ETABLISSEMENT DE JEUNESSE :**

<b>MAISON DES JEUNES</b>	<b>NOMBRE D'ADHERENTS</b>	<b>Nombre bénéficiaires</b>
M.J Zeghanghan	150	03
M.J Beni Enzar	70	03
M.J Arouit	50	01
M.J Zaio	120	02
M.J Midar	80	01
M.J Driouch	65	01

**6-CENTRE SAUVEGARDE D'ENFANTS**

<b>NOMBRE</b>	<b>CAPACITE</b>	<b>BENEFICIAIRE</b>	<b>NOMBRE DE CADRES</b>
01	80	50	12

## SECTION 2 : ENTRAIDE NATIONALE

## 1 - GARDERIES D'ENFANTS

Garderies d'enfants	Localités	Nombre d'enfants	Nombre de moniteurs	Nature d'activité
Garderie El boustane	Nador	--	--	En train de rénovation
Garderie Farkhana	Farkhana	30	01	Préparation de l'enfant à l'âge scolaire
Garderie Iaazanane	Iaazanane	30	01	
Garderie Tamsamane	Tamsamane	40	01	
<b>TOTAL</b>	<b>04</b>	<b>100</b>	<b>03</b>	

## 2 - CENTRE DE FORMATION D'APRENTISSAGE (C.F.A)

Nombre de centres	Localités	Nombre d'élèves	Nbre d'enseignants	Nature d'activité
C.I.P Sidi Ali	Nador	70	02	Initiation à l'électricité de bâtiment
<b>TOTAL</b>	<b>01</b>	<b>70</b>	<b>02</b>	

## 3 - MAISON D'ENFANTS

Etablissement	Localités	Nbre de pensionnaires	Nbre d'enseignants	Nature d'activité
Maison d'enfants	Nador	190	18	Prendre en charge les enfants nécessiteux qui poursuivent leurs études.

## 4 - ORGANISATION ALAOUITE POUR LA PROTECTION DES AVEUGLES

Organisation	Localité	Nbre d'élèves	Nbre d'enseignants	Nature d'activité
L'école O.A.P.A.M	Nador Ville	36	30	Scolarisation des élèves aveugles.

### 5 - COOPERATIVES DE L'ASSOCIATION YOUSOUFIA DES HANDICAPES ET DES PARALYSES

Associations	Localités	Nbre des adhérents	Nbre des bénéficiaires
Association YOUSOUFIA	Nador	100	20
Association YOUSOUFIA	Seghanghan	32	10
Association pour un demain meilleur pour les handicapés	Nador	300	--

### 6 - ASILES DES VIEILLARDS.

Etablissement	Localités	Nbre de pensionnaires				Nbre de Moniteurs	Nature d'activité
		Enfants		H	F		
		F	M				
Maison des vieillards	Sidi Ali Nador	10	16	30	28	10	Prendre en charge les vieillards et les cas sociaux démunis

### 7 - MAISON DES FILLES

Etablissements	Localités	Nombre des pensionnaires	Nombre des moniteurs	Nature d'activités
Maison des filles	Sidi-Ali	30	01	Assures la scolarisation des petites filles démunies
Maison des filles	Driouch	20	01	Assures la scolarisation des petites filles démunies

## 8 – CENTRES DE FORMATION ET D'EDUCATION : CEF

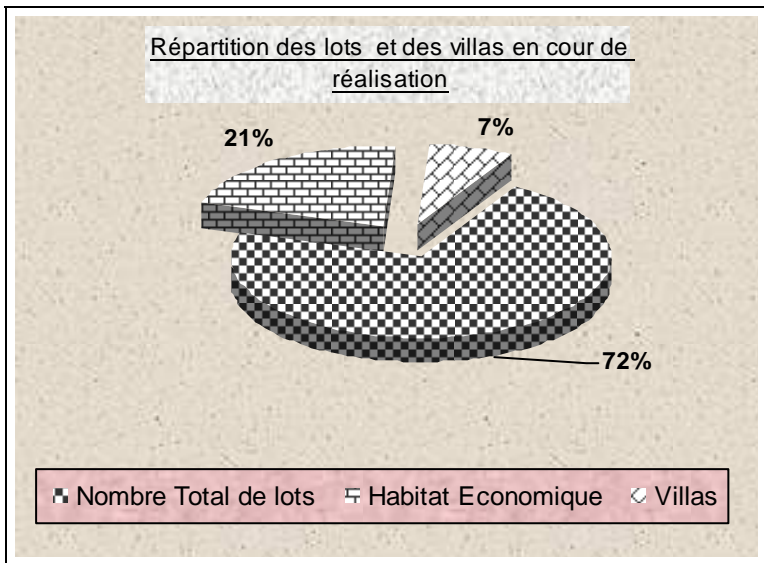
Centres	Localités	Nombre d'apprentis	Nombre de moniteurs	Nature d'activité
C.E.F Nador	<b>Nador</b>	150	04	Formation et éducation des jeunes filles dans divers travaux manuels et lutte contre l'analphabétisme
C.E.T Seghanghan	<b>Seghanghan</b>	70	03	
C.E.T BéniEnzar	<b>Béni Ensar</b>	145	01	
C.E.T Adriouche	<b>Adriouche</b>	36	01	
C.E.T Fakhana	<b>Farkhana</b>	183	03	
C.E.T Taferssite	<b>Taferssite</b>	34	01	
C.E.F Sonasside	<b>Sonasside Selouane</b>	16	--	
C.E.F.Choala	<b>Zaiou</b>	34	01	
C.E.F. Zaiou	<b>Zaiou</b>	106	05	
C.E.F. Boudinar	<b>Boudinar</b>	40	01	
C.E.F.Kariat Arkmane	<b>Kariat Arekman</b>	70	01	
C.E.F.Midar	<b>Midar</b>	130	01	
Centre de formation en informatique Ihadadan	<b>Ihadadan</b>	180	02	Formation et éducation des jeunes filles dans divers travaux manuels et lutte contre l'analphabétisme
Total	<b>13</b>	1194	24	



**SECTION 3 : L'HABITAT**

**Consistance globale par tranche et par catégorie :**

Tranche	Sup. Ha	Nombre Total, Lots	R+2RDC Habitat		R+3 RDC Comm	R+4 RDC Comr	villas	EN Cour de realizaz	En Cour D'étude
			ECO « 100	ECO »100					
Tran.1	65	1466	246	276	565	149	230	X	
Tran.2	36	1209	437	52	517	00	92	X	
Tran.3	30	997	381	63	390	119	44	X	
Tran.4	37								X
Tran.4 et 5	48								X
<b>Total</b>	<b>216</b>	<b>3561</b>	<b>1064</b>	<b>391</b>	<b>1472</b>	<b>268</b>	<b>366</b>		





**SECTEURS  
FINANCIERS**

## CHAPITRE I : OPERATIONS BANCAIRES & EPARGNE PUBLIQUE

- DEPOTS ET CREDITS DES BANQUES DE LA PROVINCE DE NADOR DURANT L'ANNEE 2006

Mois	Dépôts (En 1000dh)	Crédits (En 1000dh)
JAN	23 235 706	2 076 307
FEV	23 267 007	2 035 176
MAR	23 357 516	2 052 560
AVR	23 447 972	2 094 887
MAI	23 823 091	2 124 131
JUIN	23 850 938	2 129 120
JUIET	24 223 946	2 216 529
AOUT	24 833 980	2 200 436
SEPTEMBRE	24 976 110	2 223 461
OCTOBRE	25 157 041	2 240 464
NOVEMBRE	26 043 156	2 252 127
DECEMBRE	25 401 669	2 305 353

### STRUCTURE DU RESEAU BANCAIRE

Banque	Nombre		Banque	Nombre	
	2005	2006		2005	2006
BP	31	37	SGMB	4	4
BMCE	9	11	CIH	2	2
ATTIJARI WAFABANK	33	31	UMB	1	1
CDM	5	6	BMCI	4	4
CAM	6	7			

**REPARTITION PAR LOCALITE DES GUICHETS BANCAIRES**

<b>Désignation</b>	<b>Nmbre de guichets</b>	<b>Désignation</b>	<b>Nmbre de guichets</b>
Nador	48	Zaio	04
Midar	07	Ben Tayeb	03
Aâroui	11	Segangane	03
Driouch	06	Selouane	03
Beni Ensar	04	Autres	17

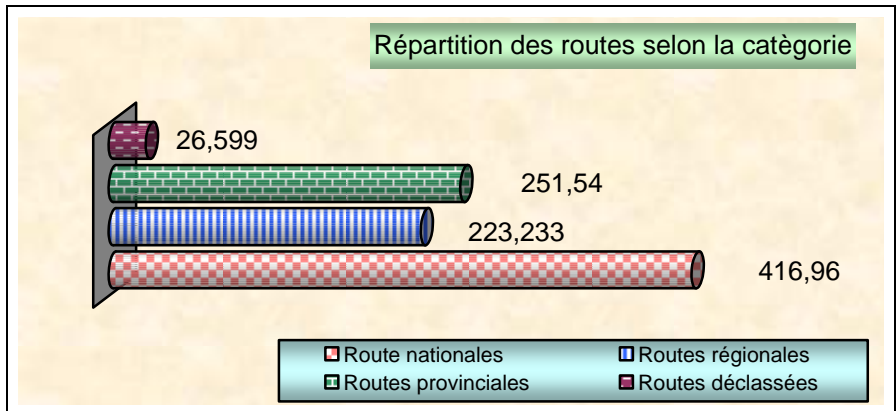


**EQUIPEMENTS  
D'INFRASTRUCTURE**

## CHAPITRE I : ROUTES ET TRANSPORT ROUTIER.

### 1 - RESEAU ROUTIER SELON LES CATEGORIES

	Revêtues Km	Non revêtues Km	TOTAL
Routes nationales	416,96	0	416,96
Routes régionales	233,23	0	223,23
Routes provinciales	251,54	10	251,54
<b>S/Total</b>	<b>891,73</b>	<b>10</b>	<b>891,73</b>
Routes déclassées	26,599	5,863	32,462
<b>TOTAL GENERAL</b>	<b>918,329</b>	<b>15,863</b>	<b>924,192</b>



### 2 - PROJETS D'ALIMENTATION EN EAU POTABLE AU MILIEU RURAL

Commune Rurale	Localité	Population desservie	Observations
<b>Boudinar</b>	-Tizza -Imessaoudene	1255	Travaux terminés
<b>Arekmane</b>	-Oulad Mohand -Olia Charkiya	1179	Travaux terminés
<b>Iksane</b>	-Ihbouchatène -Ihadhoumene -Ibaroudiyine	1484	Travaux en cours
<b>Total</b>	6 Loc	<b>3918</b>	

## 3 - TRANSPORT PUBLIC DE VOYAGEURS

PARC AGREE DE VOYAGEURS EMPRUNTANT  
LA PROVINCE DE NADOR

CARS	BASES		TERMINUS	TRANSISTANTS	T.M.X	TOTAL
SERIE	« A »	« B »	« A »	« A »	« C »	
NOMBRE	78	--	71	13	02	164
PLACE OFFERTES	3967		3557	654	26	8204

ACTIVITE DU PARC AGREE DE MARCHANDISES EXPLOITE PAR L'AGENCE  
DE L'OFFICE NATIONAL DE TRANSPORT

MOIS(2006)	TONNAGE TRANSPORTE(T)	TKM REALISE(TKM)	CHIFFRE D'AFFAIRES (DH)
JANVIER	28 880	2 986 706	1 590 319
FEVRIER	20 140	1 852 297	1 206 067
MARS	25 395	2 439 126	1 605 700
AVRIL	25 308	4 172 687	2 611 623
MAI	30 488	2 562 125	1 370 007
JUIN	20 455	1 418 369	903 028
JUILLET	27 159	2 942 127	1 496 721
AOUT	17 399	1 455 461	1 081 259
SEPTEMBRE	12 697	612 627	455 545
OCTOBRE	16 292	2 229 207	1 208 478
NOVEMBRE	19 527	2 668 233	1 358 654
DECEMBRE	29 900	2 722 164	1 536 068
<b>TOTAL</b>	<b>273 640</b>	<b>28 061 129</b>	<b>16 423 469</b>

ETAT DU PARC PRIVE DE MARCHANDISES  
( PERMIS DE CIRCULER)

Genre de véhicule	Solo bennes	Solo plateau	Solo citerne	Trac bennes	Trac plateau	Trac citerne	Dépannage	Camions Spéciaux	TOTAL
Nombre	98	118	05	90	54	13	37	37	452
PIC(T)	6716,50	4020,55	96,00	4203,50	1670,15	405,95	654,35	1469,50	19236,50

## ETAT DU PARC AGREE DE MARCHANDISES

Genre de véhicule	SOLOS		S/R REMORQUE		CITERNE	TOTAL
	Nbre (P)	Nbre (B)	Nbre (P)	Nbre (B)		
Nombre	<b>439</b>	<b>307</b>	<b>244</b>	<b>309</b>	<b>173</b>	<b>1472</b>

### 3 - CENTRES IMMATRICULATEURS (NADOR ET MIDAR) CARTES GRISES ET OPERATIONS ANNEXES

ANNEE	Immatriculation	Mutations	R.T.I
<b>2006</b>	4654	17539	4129
<b>2005</b>	4021	14151	3204
<b>Variation %</b>	<b>+6,33</b>	<b>+33,88</b>	<b>+9,25</b>

\***RTI** : Signifie, l'opération selon laquelle le véhicule est homologué quant à ses caractéristiques technique avant sa mise en circulation.

#### 3-PERMIS DE CONDUIRE

ANNEE	Permis délivrés (examens)	Extension	Echanges et duplicatas
<b>2006</b>	7172	437	1718
<b>2005</b>	6721	371	1004
<b>Variation en %</b>	<b>+4,51</b>	<b>+0,66</b>	<b>+7,14</b>

#### 4-ETABLISSEMENTS AGREES :

	AUTO-ECOLE		CVT		AGENCE DE LOCATION DE VSC
	NADOR	MIDAR	NADOR	MIDAR	
<b>NOMBRE</b>	<b>24</b>	<b>12</b>	<b>5</b>	<b>2</b>	<b>18</b>



## CHAPITRE II : TRANSPORT AERIEN

### Aéroport Nador-Arouit

#### Infrastructures de base :

Une piste d'envol : 3000 m X 45 m.

NB : la piste d'envol est dimensionnée pour recevoir tout genre d'avions en service dans le domaine du transport aérien.

- Deux bretelles de liaison de 300 m X 45m.
- Une voie de liaison de 700 m X 25m.
- Deux parkings de stationnement avions dont la capacité est 6 postes répartis comme suit : 2 X Boeing 747, 4 X Boeing 737.

#### Infrastructures Bâtiment :

Actuellement, les passagers sont traités provisoirement dans un hangars aménagé en aérogare, et qui dispose des installations adéquates et services d'immigration, à savoir : Police / Douane et employés RAM et ONDA.

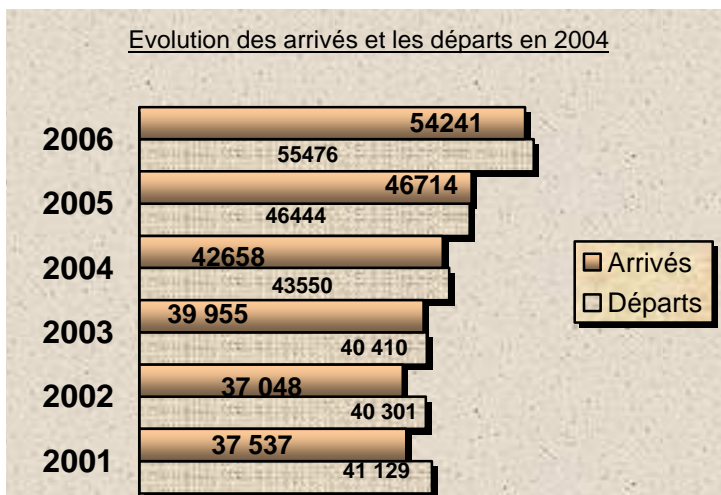
En attendant, l'ONDA construit une aérogare qui sera opérationnelle vers la fin de l'année 2000 et qui sera dimensionnée pour recevoir le traitement de 1 million de passagers par an, aérogare d'une architecture modulaire qui peut supporter les travaux dans l'avenir pour contenir l'accroissement de flux de passagers qui vont utiliser cette aérogare sans gêner l'exploitation.

L'aéroport de Nador-Arouit est doté de moyens et équipement de Radionavigation, Radioélectrique et de sécurité aérienne les plus performants dans le domaine de l'aviation civile ainsi que du personnel technique et d'exploitation mieux formé et qualifié pour gérer cet aéroport.

## Situation du Trafic Aérien Commercial Année 2006

Mois	Mouvements		Passagers	
	2005	2006	2005	2006
Jan.	110	100	6018	6387
Fév.	108	98	5273	5421
Mar.	129	122	5765	5806
Avr.	41	15	5606	5575
Mai	156	138	5357	6603
Juin	15	31	7145	8530
Juil	64	171	15863	18236
Aout	114	80	18464	20375
Sept	108	24	9353	10025
Oct	128	128	5882	6625
Nov	16	65	5132	8823
Déc.			5683	8742
<b>Total</b>	<b>812</b>	<b>907</b>	<b>94.556</b>	<b>111.010</b>

Evolution des arrivés et les départs en 2004



## CHAPITRE III : TRAFIC PORTUAIRE

### Trafic Import / Export de la Marchandise

Année	Import	Export	Trafic global
Année 2005	1986146	516001	2.502 147
Année 2006	1.929 146	579 153	2.508 317
Var.en %	-3%	12%	0%

### 2- Mouvement des navires par nature :

	2005	2006	
<b>Ferries :</b>			
Nombre	1220	1209	- 1%
T.J.B	18.278 937	18.417 364	1%
<b>Commerce :</b>			
Nombre	419	427	1%
T.J.B	2405466	2.426 836	

### 3-Mouvement des navires en nombre et T.J.B :

DESIGNATION	2005	2006	VARIATIONS %
Navires entrés	1639	1632	0%
Navires sortis	1644	1628	-1%
TJB entrée	20.684 403	20.844 200	1%
TJB sortie	20.782 325	20.695 675	0%

**4-Détail des importations :**

DESIGNATION	2005 (EN T)	2006 (EN T)	VARIAT <sup>0</sup> %
<b>MARCHANDISES DIVERSES</b>	1243448	1.155 614	-7%
BILLETES	545 378	593 369	9%
CEREALES ODEP	16 385	10 158	-38%
CEREALES SOSIPO	223836	80 523	-64%
CIMENT BLANC	2500	1 000	-60%
HYCARBURES (GASOIL)	57278	49 205	-14%
BUTANE	186445	191 254	3%
ENGRAIS	40388	30 852	-24%
BOIS DE SCIAGE	22571	22 561	0%
ROULEAUX DE PAPIER	1102	455	-59%
POMMES DE TERRE	3742	4 924	32%
FER A BETON	0	0	
Bitume	8194	1 500	-82%
DIVERS	135629	169 813	25%
<b>MINERAIS</b>	<b>742698</b>	<b>773 550</b>	4%
COKE DE PETROLE	680892	715 937	5%
COKE EN ROCHE	18031	12 692	-29,6%
PLOMB (IMPORT)	43775	44 921	3%
<b>TOTAL</b>	<b>1986146</b>	<b>1.929 164</b>	<b>-3%</b>

**5-Détail des exportations :**

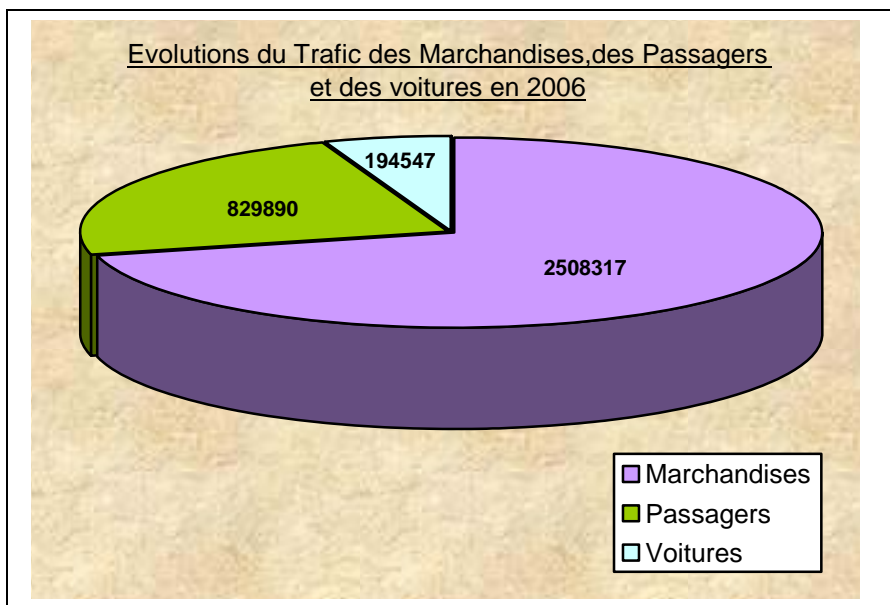
DESIGNATION	2005(EN T)	2006(EN T)	VARIATIONS %
<b>MARCHANDISES DIVERS</b>	211110	196 253	-7%
AGRUMES	95811	95 367	0%
FERRAILLES	0	0	
PLOMB EN LINGOT	52126	46 690	-10%
MËLASSE	0	0	
FER A BETON	12353	7 840	-37%
DIVERS	50820	46 356	-9%
<b>MINERAIS</b>	<b>304891</b>	<b>382 900</b>	26%
BARYTINE	159479	204 276	28%
Minerais de fer	0	5 367	
PLOMB (exp)	5100	3 620	-29%
BENTONITE	125828	160 856	28%
PERLITE	4500	980	-78%
MINERAIS DE ZINC	5600	5700	2%
SULFATE DE PLOMB	3404	0	
AUTRES MINERAIS	980	2 101	114%
<b>TOTAL</b>	<b>516001</b>	<b>579 153</b>	<b>12%</b>
<b>TOTAL GLOBAL</b>	<b>2502147</b>	<b>2.508 317</b>	<b>0%</b>

**6-TRAFIC PASSAGER :**

DESIGNATION	2005	2006	VARIATIONS %
<b>Entrées</b>	451423	420 654	-7%
<b>Sorties</b>	416212	409 236	-2%
<b>TOTAL</b>	<b>867635</b>	<b>829 890</b>	<b>-4%</b>

**7-TRAFIC DES VOITURES ET AUTOCARS**

	Voitures			Autocars		
	2005	2006	Var %	2005	2006	Var %
<b>Entrées</b>	112632	106 055	-6%	1372	884	<b>-36%</b>
<b>Sorties</b>	89788	88 492	-1%	1357	951	-30%
<b>Total</b>	<b>202420</b>	<b>194 547</b>	<b>-4%</b>	<b>2729</b>	<b>1 835</b>	<b>-33%</b>



## **8- EQUIPEMENTS PORTUAIRES**

☒ PORT DE NADOR :

**Situation** : Côte Méditerranéenne, la partie du littoral orientée au nord-sud à l'est du cap des trois fourches à 35°16' de latitude ouest, 2°56' de longitude nord, au sud de Melilla et environ 70Km de la frontière Algérienne, c'est un port à vocation de commerce, pêche et transit de passagers.

**Date de mise en service** : 1980

**Terre-Pleins** : 140 ha dont :

- 50 ha de terre-pleins sous douane ;
- 90 ha Extra-portuaire dont :
- 60 ha pour la zone industrielle
- 30 ha pour les entrepôts

### **INFRASTRUCTURE DU PORT :**

#### **Infrastructures et bâtiments**

- - Une jetée de protection de 2.635 m
- - 2.680 m de quais de commerce fondé entre 7 et 13 m
- - 510 m de quai car-ferry fondé entre 5 et 8 m
- - 1 poste à hydrocarbures
- - 1 poste pour le gaz
- - 2 postes rouliers fondés à 7 m
- - 140 hectares de terre-pleins et magasins
- - Une gare maritime des plus importantes dotée de quatre postes à quai
- - Un port de pêche avec une halle aux poissons type de 3.000 m<sup>2</sup>

#### **Equipements et Matériels**

- - 2 grues sur rails de 38 tonnes, pour conteneurs vrac divers
- - 5 grues sur rails de 10 tonnes
- - 6 grues mobiles de 6 tonnes
- - 5 sauterelles de 250 à 500 tonnes
- - 5 élévateurs de 18 tonnes
- - 22 élévateurs de 4 tonnes
- - 9 chargeuses à godet
- - 8 tracteurs de 25 tonnes
- - 15 bennes de 6 à 20 tonnes
- - 4 trémies pour pondéreux
- - 2 rampes hydrauliques pour véhicules
- - 1 bras de déchargement des hydrocarbures
- - 2 trémies de 30 m<sup>3</sup>

## CARACTERISTIQUES DES POSTES A QUAI DU PORT :

Postes	Tirant d'eau	Longueur des quais
Postes (1),(2)(3)	10,7	420 m pour les 3 postes
Postes (4),(5) et (6)	8,9	600 m pour les 3 Postes
Postes (7),(8) et (9)	8,9 et 9,3	570 m pour les 3 postes
Postes (10)(11)et (12)	6	300 m pour les 3 postes
Postes pétroliers (13) et (14)	10,7	100 m chacun
Quai de pêche	5	100 m chacun
Quai de cabolage et pêche	5	100 m chacun
Môle de pêche	5	100 m chacun
2 postes car-ferry	6,5 et 7	172 m chacun
2 postes RO-RO	8,9 et 6	172 m chacun

**SUPERSTRUCTURE DU PORT :**

- Un réseau d'eau potable de 6500 ml et d'un réservoir de 1.000 m<sup>3</sup>
- Un réseau électrique de 10,5 km de ligne M.T : 2300 ml, et 19,6 km de ligne B.T : 5200 ml avec un poste de répartition de 22 kVa et 11 postes de transformation 22 kVa/380 v ;
- Un réseau d'assainissement des eaux pluviales : 11 000 ml
- Une halle aux poissons de 1.000m<sup>2</sup> ;
- Deux fabriques de glaces de capacité de 50t/j chacune ;
- Un silo horizontal de capacité de stockage de 14.0000 tonnes ;
- Deux magasins de stockages de 6400m<sup>2</sup> et 3000 m<sup>2</sup> ;
- Un chantier de réparation des moteurs marins ;
- Un chantier de réparation naval moderne équipé d'une portique à sangle de 200 tonnes, en plus des chantiers artisanaux ;
- Deux stations de gas-oil (Capacité : 120 tonnes chacune) ;
- 22 gros magasins-dépôts à l'usage des armateurs ;
- 3 magasins de réparation mécanique ;
- 2 magasins de pièces de rechange ;
- 1 unité d'entreposage communautaire (Dépôts des produits pétroliers) ;
- 1 société SOSIPO (Contenant un silo pour les céréales de 1600 tonnes).

## *Dispositifs de signalisation maritime :*

Phare /Feu	Nomination	Mission	Position géographique
Phare	Cap des 3 Fourches	Atterrissage	35°26' 13''N-2°57'50''O
Feu	Anse Tramontana	Jalonnement	35°24'07''N-3°00'34''O
Feu	Los Farallones	Approche	35°25'30''N-2°56'35''O
Feu	Feu rouge du musoir du port Nador-Beni Ansar	Passe	35°17'408''N-2°55'11''O

### PORT DE KEBDANA

**Situation :** 2°25' de longitude Ouest et 35°08' de latitude nord ; Côte méditerranéenne à 60 km de la ville de Nador.

**Superficie :** Plan d'eau : 10 ha + 14 ha de superficie.

#### **INFRASTRUCTURE DU PORT :**

- Une jetée principale de 495 ml ;
- Une contre jetée de 520 ml ;
- 320 m de quai à (-5,00) ;
- 577 m de quai à (-3,50) ;
- 470 m de quai à (-2,00).

#### **SUPERSTRUCTURE DU PORT**

- Réseau d'eau potable ;
- Bâtiments administratifs ;
- Réseau d'assainissement ;
- Revêtement des voiries,
- Une cale de halage pour la réparation navale, équipée de 32 chariots ;
- Une station de carburant.



**CHAPITRE IV : LA ZONE INDUSTRIELLE**

- Début de travaux d'aménagement : 18 avril 1985 ;
  - Localisation : R.P 39 – commune de Selouane ;
  - Superficie globale : 45 ha;
  - Superficie nette : 33,2 ha.
- 1 - PREMIERE TRANCHE :**
- Superficie globale : 21 ha ;
  - Nombre de lots ( Tous attribués ) : 23 lots;
  - Superficie des lots : Entre 1000 et 8000 m<sup>2</sup> ;
  - Coût d'aménagement (par la CDG) : 10.000.000,00 dhs ;
  - Prix de vente : 70 dhs/m<sup>2</sup>
- 2 - DEUXIEME TRANCHE :**
- Superficie globale : 22 ha
  - Nombre de lots : 83 lots
  - Superficie de lots :
  - 53 lots : entre 1184m<sup>2</sup> et 4731 m<sup>2</sup>
  - 30 lots : entre 150 m<sup>2</sup> et 200 m<sup>2</sup>, réservés aux lauréats des centres de formation professionnelle.
  - Prix d'acquisition : 160 dh/m<sup>2</sup>

## CHAPITRE V : POSTES, TELEGRAPHES & TELEPHONE

### ETABLISSEMENTS POSTAUX DE LA PROVINCE

BUREAUX DES RECETTES ET DISTRIBUTION	22
GUICHETS ANNEXES	1
AGENCES POSTALES	14
<b>ENSEMBLE</b>	<b>37</b>

### ACTIVITE DES POSTES, TELEGRAPHES ET TELEPHONE

<b>1-MONDATS EMIS</b>	<b>NOMBRE</b>	<b>MONTANT (en dh)</b>
<input type="checkbox"/> Régime Intérieur	138 895	276 322 871,34
<input type="checkbox"/> Régime Extérieur	53	23 583,91
<b>2-MONDAT PAYE</b>		
<input type="checkbox"/> Régime Intérieur	78278	159 955 774,63
<input type="checkbox"/> Régime Extérieur	29437	107 483 891,39
<input type="checkbox"/> Retou à l'origine	416	758 294,26
<input type="checkbox"/> <b>3-CEN</b>		
<input type="checkbox"/> Premiers Versement	4868	11 763 697,48
<input type="checkbox"/> Versements Ultérieurs	29374	70 162 911,57
<input type="checkbox"/> Remboursement Partiels	25950	63 834 357,60
<input type="checkbox"/> Remboursement intégraux	14	298 926,00
<input type="checkbox"/> Exédent(PV+VU)- (RP+RI)		17 793 325,45
<input type="checkbox"/> <b>4-CCP</b>		
<input type="checkbox"/> Comtes ouverts	1422	35 550,00
<input type="checkbox"/> Retrait à vue	661	1 083 515,00
<input type="checkbox"/> Télétraitement	28569	62 001 223,07
<input type="checkbox"/> Postechèques	0	0,00

**5-OBJETS RECOMMANDES DES CHARGES**

<input type="checkbox"/> <b>Dépôts</b>	106366
<input type="checkbox"/> <b>Livraison</b>	84741

**6-COLIS POSTAUX**

<input type="checkbox"/> <b>Dépôts</b>	303
<input type="checkbox"/> <b>Livraison</b>	586

**-PAQUETS POSTE**

<input type="checkbox"/> <b>Dépôts</b>	1230	
<input type="checkbox"/> <b>Livraisons</b>	2312	
<b>8-Pensions / Rente</b>	6493	4 776 241,13
<b>9-Dépense Publique</b>	594	1 333 641,00
<b>10-Recettes des Boites Postale</b>	-	1 438 955,43

**ABONNEMENT ET COMMUNICATIONS TELEPHONIQUES**

<b>Parc du Téléphone fixe</b>	
<b>Parc GSM</b>	
<b>Parc Jawal</b>	
<b>Parc Téléx</b>	

