

MONOGRAPHIE DE LA PREFECTURE OUJDA-ANGAD

I) Données générales

Créée en 1994 en application du décret royal n° 2-94-64 du 24 janvier 1994, la Préfecture d'Oujda-Angad se situe au sein de la région de l'oriental du Royaume dont le Chef lieu est la ville d'Oujda.

Elle est limitée par la province de Taourirt à l'Ouest, au nord par la province de Berkane, au Sud par la province de Jrada et à l'Est par les frontières Maroco-Algériennes.

La Préfecture d'Oujda-Angad s'étend sur 1714 Km² soit 2.06% de la superficie de la région de l'oriental.

*** Relief**

Sur le plan morphologique, le territoire de la préfecture d'Oujda-Angad est relativement plat, en effet la grande partie de la superficie de la préfecture est constituée des plaines des Angads, Neima et Labsara.

Les chaînes montagneuses se situent à la limite nord, au sud et à l'ouest de la préfecture dont les principales hauteurs sont celles des Béni Znassen (au Nord) qui culmine à Ras Foughal et la chaîne des Zkara (ouest).

*** Climat**

La préfecture d'Oujda-Angad, jouit d'un climat continental semi-aride caractérisé par de grands écarts dans les températures et par un déficit chronique dans la pluviométrie qui est généralement mal répartie dans le temps.

*** Population**

Selon le Recensement Général de la Population et de l'Habitat de 2004, la population de la Préfecture s'élève à 477.100 habitants constitués par :

- 410.808 urbains (86%)*
- 66.292 ruraux (14%)*

Ainsi la densité dépasse 245 ha/km².

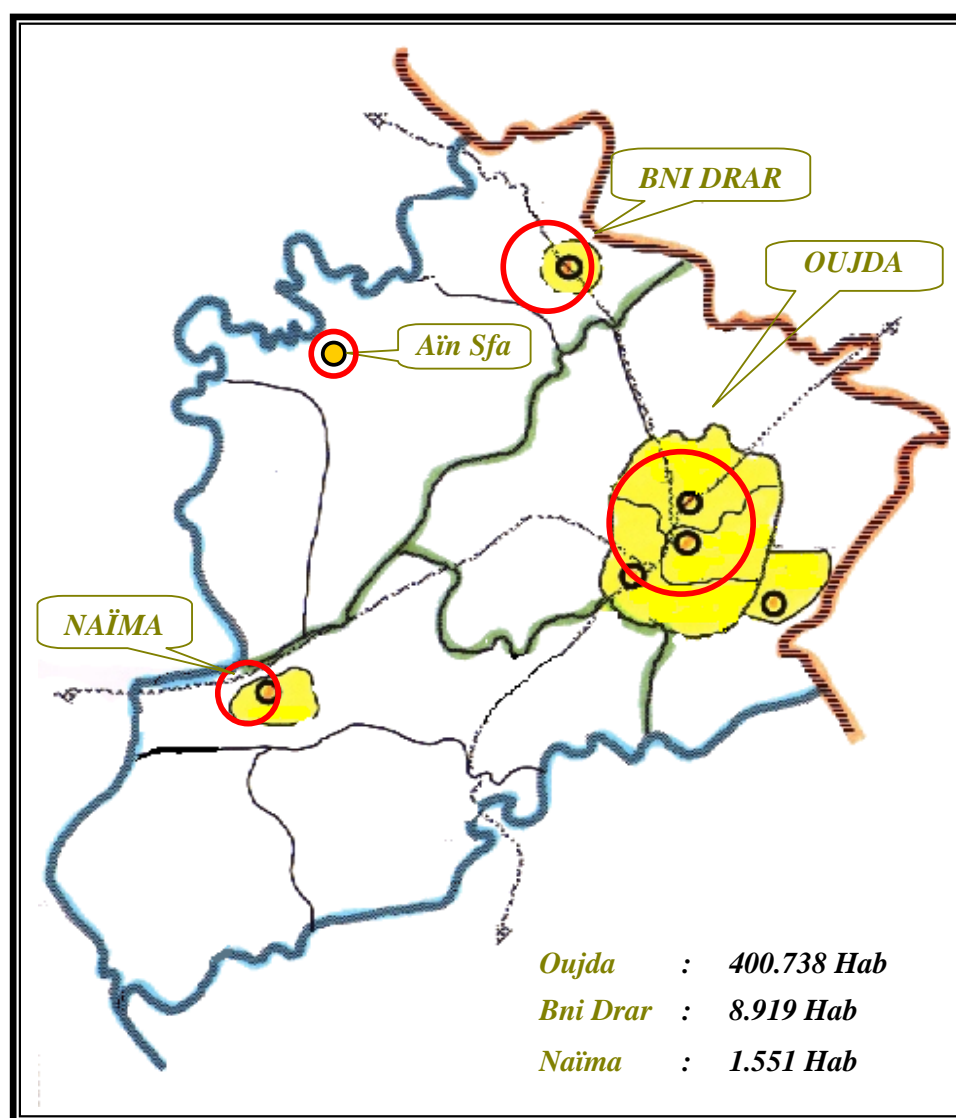
* Principales Agglomérations

La Préfecture d'Oujda-Angad englobe 3 agglomérations urbaines dont la plus importante est la ville d'Oujda qui compte à elle seule 400.738 ha soit 83% de la population totale de la Préfecture et 96 % de la population urbaine et s'étale sur une superficie de 76,5 km².

La ville d'Oujda qui est la métropole de la région de l'oriental abrite les sièges de la région et de la préfecture.

Les autres agglomérations sont de petits centres dont la population est la suivante :

- Bni Drar : 8.919 hab.
- Neïma : 1.551 hab.



Découpage Administratif et Communal

❖ *Découpage Administratif*

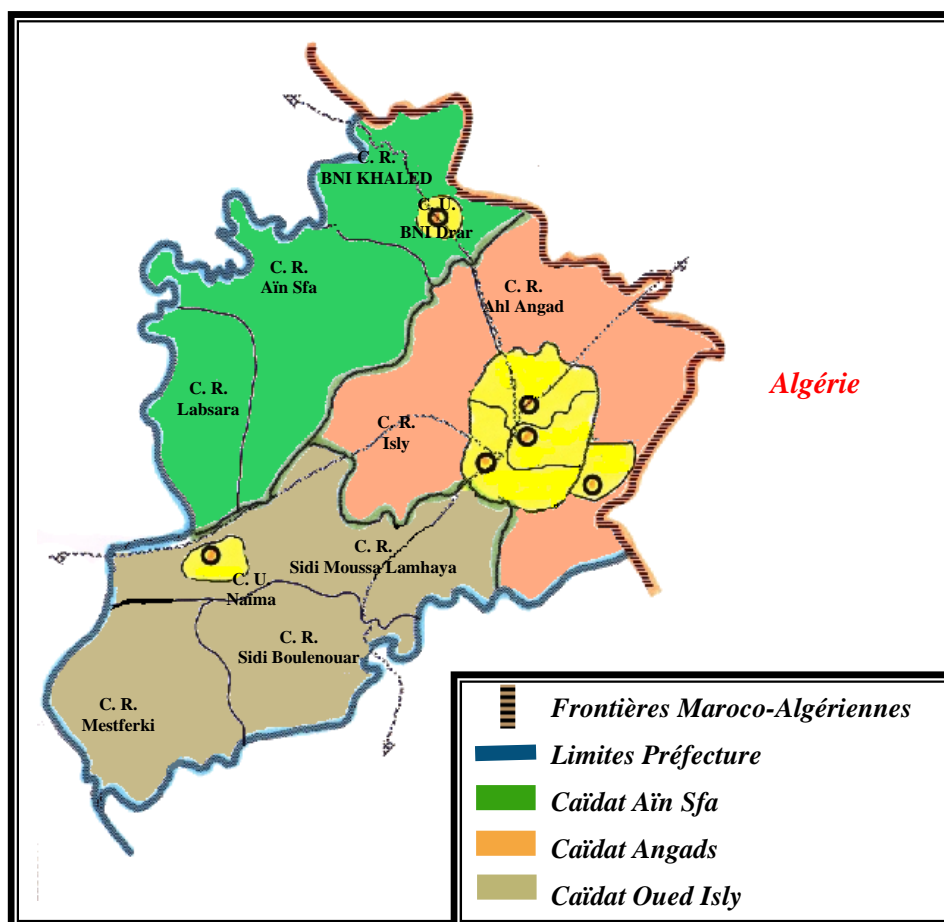
La préfecture d'Oujda-Angad est divisée sur le plan administratif en :

- Le Pachalik d'Oujda regroupant :
 - 4 districts qui englobent 15 arrondissements urbains.
 - 1 cercle divisé en 3 circonscriptions rurales (Angad, Oued Isly et Ain Sfa).
 - 2 pachaliks (de Bni Drar et Naïma)

❖ *Découpage Communal*

Sur le plan du découpage communal, la préfecture compte 11 communes dont :

- 3 communes urbaines.
- 8 communes rurales.



II) Données Economiques

Agriculture

- *Superficie agricole utile* : 103.517 ha
- *Superficie irriguée* : 5.600 ha
- *Bour* : 97.917 ha
- *Parcours* : 22.730 ha
- *Inculte* : 21.573 ha
- *Forêts* : 21.269 ha, dont :
 - *Forêts naturelles* : 13.180 ha
 - *Reboisements* : 4.519 ha
 - *Nappes Alfatière* : 4.000 ha.

Principales cultures

La céréaliculture constitue la culture dominante dans la préfecture d'Oujda-Angad, et occupe en moyenne annuellement près de 50.000 ha, mais étant localisée surtout en bour, la productivité est généralement médiocre en raison de la faiblesse de la pluviométrie et de sa mauvaise répartition dans le temps. Cette situation se reflète clairement à travers les résultats de la campagne 2004-2005 donnée à titre d'exemple :

- *Pluviométrie* : 253 mm.
- *Superficie semée* : 43.340 ha dont 810 ha en irrigué.
- *Superficie perdue* : 15.520 ha
- *Superficie récoltée* : 27.820 ha
- *Rendement moyen* : 2,6 q / ha
 - * *Bour* : 5 q / ha
 - * *Irrigué* : 21 q / ha
- *Production* : 111.050 qx

Autres cultures

↳ Maraîchage :

Les cultures maraîchères couvrent annuellement environ 1000 ha dominées par la pomme de terre, l'oignon et la tomate.

La production maraîchère est destinée dans sa totalité au marché local.

↳ **Cultures fourragères**





La superficie réservée annuellement à cette culture tourne autour de 1300ha.

↳ **Arboriculture**

La superficie globale occupée par l'arboriculture fruitière dans la préfecture d'Oujda- Angad est estimée à 5.356 ha dominée par l'olivier (2.490 ha) et l'amandier (2322 ha), toutefois les conditions climatiques influent sur le rendement de cette culture qui fleurent en fonction de la pluviométrie et de sa répartition dans le temps .

Elevage

L'élevage occupe une place prépondérante dans l'activité agricole, les effectifs du cheptel sont estimés à 220.640 têtes repartis comme suit :

 Bovins	: 10.942
 Ovins	: 168.329
 Caprins	: 36.008
 Equidés	: 5.360

Industrie

A l'instar des autres régions du Royaume, la Préfecture d'Oujda Angad, après avoir vécu principalement des activités commerciales, s'oriente actuellement vers l'industrialisation.

Le tissu industriel dans la Préfecture d'Oujda Angad se caractérise par l'existence de 127 unités en activité réparties selon les branches d'activité comme suit :

<i>SECTEURS</i>	<i>NOMBRE D'ETABLISSEMENTS</i>	<i>%</i>	<i>EMPLOIS PERMANENTS</i>	<i>%</i>
<i>Ind Agro Alimentaires</i>	<i>37</i>	<i>33.04</i>	<i>832</i>	<i>37.84</i>
<i>Ind textile et cuir</i>	<i>4</i>	<i>3.57</i>	<i>23</i>	<i>1.05</i>
<i>Ind chimique et para chimique</i>	<i>45</i>	<i>40.18</i>	<i>960</i>	<i>43.66</i>
<i>Ind Métallique et mécanique</i>	<i>23</i>	<i>20.54</i>	<i>298</i>	<i>13.55</i>
<i>Ind électrique et électronique</i>	<i>3</i>	<i>2.68</i>	<i>86</i>	<i>3.91</i>
<i>TOTAUX</i>	<i>112</i>	<i>100</i>	<i>2199</i>	<i>100</i>

Tourisme

L'infrastructure hôtelière dans la Préfecture d'Oujda se présente comme suit :

<i>NATURE DES ETABLISSEMENTS</i>	<i>CATEGORIE</i>	<i>NOMBRE</i>	<i>CHAMBRES</i>	<i>LITS</i>
<i>1°) Hôtels classés</i>	<i>3***</i>	<i>3</i>	<i>216</i>	<i>338</i>
	<i>2**</i>	<i>9</i>	<i>396</i>	<i>678</i>
	<i>1*</i>	<i>7</i>	<i>244</i>	<i>445</i>
	<i>TOTAL</i>	<i>19</i>	<i>852</i>	<i>1.461</i>

2°) Hôtels non classés		47	978	1.663
	TOTAL GENERAL	66	1.830	3.124
3°) Agences de voyage		16		
4°) Agences de transport touristique		08		
5°) Restaurants classés	2 fourchettes 1 fourchette	02 01		

III) Infrastructure

Réseau routier 438 Km, dont

- Routes nationales : 106 Km
- Routes régionales : 260 Km
- Routes communales : 72 Km

Réseau ferroviaire

81.2 Km répartis comme suit :

- Ligne Oujda - Casablanca : 31.4 Km
- Ligne Oujda – Bouarfa : 33.6 Km
- Ligne Oujda – Frontière Marocco-Algérienne : 16.2 Km

Gares ferroviaires : 3 (Oujda, Bni Oukil et Neima)

Transport Aérien

La Préfecture d'Oujda-Angad dispose d'un aéroport international en l'occurrence l'aéroport des Angads situé à 11 Km au Nord de la ville d'Oujda.

Les liaisons assurées par cet aéroport sont très largement dominées par l'Europe à hauteur de 70%. La part des vols internes est de l'ordre de 27% le reste se fait vers l'Afrique et l'Asie.

Transport terrestre :

- Gares routières : 1 située à Oujda.
- Cars ayant départ Oujda : 89
- Cars transitants : 19

- Cars terminus Oujda : 65
- Transport mixte : 02
- Transport touristique : 08
- Transport marchandise : 253
- Taxis première catégorie. : 577
- Taxis Deuxième catégorie : 804

Transport urbain par autobus

- Société Chark bus : 52 à 63 bus + 6 bus réserves
- Société Nour bus : 33 à 63 bus + 8 bus réserves

VI) Equipements Sociaux

Education Nationale

↳ **L'enseignement préscolaire**

- * Nombre d'établissements : 140
- * Enseignants : 4327
- * Nombre d'élèves : 96116 dont 46767 filles

↳ **Enseignement primaire**

Secteur public

- * Nombre d'établissements : 104
- * Nombre de classes : 1.884
- * Nombres d'élèves : 55877 dont 7101 en milieu rural
- * Enseignants : 1903

Secteur privé

- * Nombre d'établissements : 33
- * Nombre de classes : 298
- * Nombre d'élèves : 6375

↳ **Enseignement secondaire**

Secteur public

	Collèges	Lycées
* Nombres d'établissements	22	14
* Nombre de classes	705	457
* Nombre d'élèves	24151	16088
* Enseignants	1376	1048

Secteur privé

	Collèges	Lycées
* Nombres d'établissements	5	3
* Nombre de classes	18	14
* Nombre d'élèves	393	380

↳ Enseignement supérieur

La Préfecture d'Oujda-Angad dispose d'une université (Mohamed I er) qui englobe 3 facultés :

❖ **La faculté des Sciences** Accueillant 4327 étudiants encadrés par 284 enseignants.

❖ **La faculté de Droit** Qui accueille 10815 étudiants encadrés par 178 enseignants.

❖ **La faculté des Lettres** Ayant accueilli 4555 étudiants, encadrés par 174 enseignants.

❖ **L'Ecole Supérieure de Technologie** Dont l'effectif des étudiants et de 458 étudiants ; quant au nombre d'enseignants, il a été de 44.

❖ Cité Universitaire

* Capacité d'accueil	:	3.320
* Nombre de chambres	:	660
* Capacité du restaurant universitaire	:	1.600 places
* Nombre de repas servis / j	:	10.000

Formation professionnelle

La Préfecture d'Oujda-Angad est dotée en matière de formation professionnelle d'une infrastructure assez diversifiée, mais celle-ci est concentrée au niveau de la ville d'Oujda qui centralise tous les établissements existant dans ce domaine dans la préfecture.

Le nombre d'établissements publics et privés fonctionnels dans la ville d'Oujda s'élève à 68.

Les effectifs des stagiaires recensés au titre de l'année scolaire 2004/2005 ont atteint 4.000 stagiaires répartis comme suit :

- Secteur privé : 1.955
- Secteur public : 2.045

Equipements de la formation professionnelle

TYPES D'ETABLISSEMENTS	NOMBRE	Capacité
Secteur public	16	851
Secteur privé	52	971
Total Général	68	1822

Jeunesse et Sport

Les équipements de sport dont dispose la Préfecture d'Oujda Angad sont les suivants :

- Complexe sportif : 1
- Salle couverte : 1
- Piscine couverte : 1
- Terrains Foot-ball : 9
- Terrains basket-ball : 3
- Piscines : 4
- Terrain Rugby : 1
- Stade d'athlétisme : 1
- Terrains de tennis : 2
- Maisons de jeunes : 4
- Foyers féminins : 5
- Garderies d'enfants : 8

Santé

En matière d'infrastructure de santé, on recense dans la Préfecture d'Oujda-Angad, deux principaux établissements ayant un rayonnement régional, qui sont l'hôpital ELFARABI et l'hôpital de psychiatrie en plus des autres formations sanitaires à rayonnement local. En outre le secteur privé ne cesse d'améliorer ses équipements avec l'implantation de nouvelles cliniques. Le tableau suivant fait ressortir les équipements publics et privés existant dans la préfecture.

↳ **INFRASTRUCTURE DE BASE**

Nature des établissement	Nombre	
	Public	Privé
Hôpitaux	3	-
Cliniques		5 dont 1 (MGEN) et 1 (CNSS)
Centres de santé	21+1	
Maternités	4	
Laboratoires d'analyse	2	08
Dispensaires du milieu rural	4	-
Pharmacies	1	197
Centres d'orthopédie	1	-

<i>Centres de transfusion sanguine</i>	1	-
<i>Centres de diagnostic spécialisé</i>	1	-
<i>Centre de planification familiale</i>	1	-
<i>Centre de diagnostic polyvalent</i>	1	-
<i>Chirurgiens dentistes</i>	5	56
<i>Cabinets de radiologie</i>	2	4
<i>Cabinets de consultations médicales</i>	-	142